Magellan® eXplorist® GC

Manual del usuario

MiTAC Digital Corporation 471 El Camino Real, Santa Clara, CA 95050 USA **www.magellanGPS.com**

ADVERTENCIAS DE SEGURIDAD IMPORTANTES

El receptor GC eXplorist Magellan es una ayuda de navegación diseñada para asistirlo en la llegada a su destino seleccionado. Cuando se usa el receptor GC eXplorist Magellan, estas reglas de seguridad deben seguirse para evitar accidentes que puedan resultar en daños o muerte hacia usted u otros:

PARA SU SEGURIDAD, NO USE ESTE DISPOSITIVO DE NAVEGACIÓN MIENTRAS ESTÁ MANEJANDO UN VEHÍCULO.

Este dispositivo no es un sistema de navegación para el auto. Por favor no utilice el receptor GC eXplorist Magellan mientras maneje. El tener sus ojos fuera del camino es peligroso y puede resultar en un accidente en el cual usted u otros pudieran resultar lastimados.

USE BUEN JUICIO

Este producto es una excelente ayuda de navegación, pero no reemplaza la necesidad de una cuidadosa orientación y buen juicio. Nunca cuente solamente con un solo dispositivo para navegación.

CUIDADOS

El Sistema de Posicionamiento Global (GPS) se opera por el Gobierno de U.S.el cual sólo es responsable de la exactitud y mantenimiento de la red de GPS. La exactitud de los ajustes de la posición pueden afectarse por los ajustes periódicos de los satélites GPS hechos por el gobierno de U.S.A. y está sujeto a cambios de acuerdo con el Departamento de Defensa, políticas del usuario de GPS civiles y el Plan de Radionavegación Federal. La exactitud puede verse afectada por geometría débil del satélite y obstrucciones, como edificios y árboles altos.

USE ACCESORIOS ADECUADOS

Utilice sólo cables y antenas Magellan; el uso de cables y antenas que no sean Magellan pueden degradar severamente el desempeño o dañar al receptor y anularán la garantía.

ACUERDOS DE LICENCIA

Magellan le otorga, a usted, el comprador, el derecho a usar el software proporcionado y con los los productos GPS de Navegación Magellan (el “SOFTWARE”) en la operación normal del equipo.

El software es propiedad de de Magellan y/o sus proveedores y está protegido por las leyes de derechos de autor de los Estados Unidos y provisiones de tratados internacionales, por lo tanto, usted debe tratar este SOFTWARE, como cualquier otro material con derechos de autor.

Usted no puede usar, copiar, modificar, utilizar ingeniería inversa o transferir este SOFTWARE exceptuando como se especifica en esta licencia. Todos los derechos no otorgados expresamente son reservados por Magellan y/o sus proveedores.
La operación está sujeta a las dos condiciones siguientes: (1) este dispositivo no debe causar interferencia, y (2) este dispositivo debe aceptar cualquier interferencia, incluyendo la interferencia que pueda causar operación indeseada de este dispositivo.
Ninguna parte de esta guía puede ser reproducida o transmitida en cualquier forma o por cualquier medio, electrónico o mecánico, incluyendo fotocopiado y grabación, para cualquier otro propósito que el del uso personal del comprador sin el permiso previo por escrito de Magellan.

Declaración de interferencia de la Comisión de Comunicación Federal

Este equipo ha sido probado y se ha encontrado que cumple con los límites para un dispositivo digital Clase B, de conformidad con la parte 15 de las Normas FCC. Estos límites se diseñan para proporcionar protección razonable contra interferencia dañina en una instalación residencial. Este equipo genera, usa y puede irradiar energía de radio frecuencia y , si no se instala y se usa de acuerdo con las instrucciones, puede causar interferencia dañina a las radio comunicaciones. Sin embargo, no hay garantía de que la interferencia no ocurrirá en una instalación particular. Si este equipo causa interferencia dañina en la recepción de la radio o televisión, lo cual puede determinarse apagando y prendiendo el equipo. se fomenta a que el usuario trate de corregir la interferencia por una de las medidas siguientes:

- Reorientar o reubicar la antena de recepción.
- Incrementar la separación entre el equipo y el receptor.
- Conectar el equipo en una salida en un circuito diferente a aquél en el que el receptor se conecta.
- Consultar con el vendedor o un técnico de TV/radio experimentado para ayuda.

Este dispositivo cumple con la parte 15 de las Normas FCC. La operación está sujeta a las dos condiciones siguientes: (1) este dispositivo no debe causar interferencia dañina, y (2) este dispositivo debe aceptar cualquier interferencia recibida, incluyendo la interferencia que pueda causar operación indeseada de este dispositivo.

Precaución FCC: Cualesquiera cambios o modificaciones no aprobadas expresamente por la parte responsable de su cumplimiento pudieran invalidar la autoridad del usuario para operar este equipo.

NOTA IMPORTANTE:

Declaración de Exposición a la Radiación FCC:

Este equipo cumple con los límites de exposición a la radiación estipulados por la FCC para un ambiente no controlado. Los usuarios finales deben seguir las instrucciones de operación específicas para satisfacer el cumplimiento a la exposición de RF.

Este transmisor no debe colocarse u operar en conjunto con cualquier otra antena aérea o transmisor.

Con el fin de mantener el cumplimiento con las regulaciones FCC, se deben utilizar cables blindados con este equipo. La operación con equipo no aprobado o con cables no blindados tiene la posibilidad de resultar en interferencia con la recepción de la radio y TV. El usuario está advertido de que los cambios y modificaciones hechas al equipo sin la aprobación del fabricante podrían anular la autoridad del usuario para operar el equipo.

El receptor GC eXplorist Magellan debe instalarse y operarse a una distancia mínima de 8 pulgadas (20 cm) de distancia del usuario.

Este dispositivo digital Clase B satisface todos los requerimientos de las Regulaciones Canadienses de Equipos que Causan Interferencia.

Declaración IC

La operación está sujeta a las dos condiciones siguientes:

1. Este dispositivo no debe causar interferencia.
2. Este dispositivo debe aceptar cualquier interferencia, incluyendo la interferencia que pueda causar operación indeseable del dispositivo.

NOTA IMPORTANTE:

Declaración de Exposición a la Radiación IC:

Este equipo cumple con los límites de exposición a la radiación IC estipulados para un ambiente no controlado. Los usuarios finales deben seguir las instrucciones de operación específicas para satisfacer el cumplimiento a la exposición de RF.

Este transmisor no debe colocarse u operar en conjunto con cualquier otra antena aérea o transmisor.

La información que proporciona este documento está sujeta a cambio sin aviso. Pueden ocurrir mejoras y modificaciones del producto sin cualquier notificación formal. Verifique el sitio red de Magellan (www.magellanGPS.com) para actualizaciones del producto e información adicional.

Temperatura máxima de operación es de 60°C/140°F.

© 2010 MiTAC International Corporation. El logo Magellan, Magellan y GC eXplorist Magellan son marcas registradas de MiTAC International Corporation. Todas las otras marcas y marcas registradas son propiedad de sus respectivos propietarios.

604-0274-201 A

Tabla de Contenido

Receptor GC eXplorist Magellan 1

Reemplazar las Baterías 1

Mantenimiento 2

Pantallas GC eXplorist Magellan 3

Barra de Estado 3

Pantalla de Menú Principal 3

Pantalla de Mapa 4

El tablero de instrumentos 5

Lista Geocaché/puntos de ruta 5

Detalles de geocaché 5

Detalles de puntos de ruta 6

Teclado 6

Iconos 7

Navegar en Receptor GC eXplorist Magellan 8

El Menú Principal 8

Acceso al Menú Principal 8

Seleccione una función 8

Pantalla de Mapa 8

Acceso a la Pantalla de Mapa 8

Acercamiento y Alejamiento 9

Paneo alrededor del Mapa 9

Salir de modo de paneo del mapa 9

Crear un punto de ruta en la posición del cursor de paneo 9

Crear un punto de ruta en la posición del cursor de paneo - Método rápido 9

Ir a Punto de Ruta cuando se está paneando 10

Menú de Opciones de la Pantalla de Mapa 10

Menú de opciones de no enrutado 10

Artículos del Menú de opciones adicionales mientras se enruta 11

Crear un punto de ruta para su posición actual 11

Administrar el viaje 11

Restablecer el odómetro del viaje y el reloj del viaje 12

Ver el 'Mapa' o 'Mapa y Brújula' 12

Editar los campos de navegación 12
Cambiar el número de campos de navegación 12
Seleccione Dirección Arriba o Norte Arriba..... 12
Ver los detalles de su punto de ruta de destino 12
Ver la descripción de punto de ruta 13
Cancelar una Ruta 13
Ver el tablero de instrumentos 13
Marcar su geocaché de destino o punto de ruta como favorito 13
Ver registros recientes para geocaché de destino..... 13
Ver sugerencias de geocaché para geocaché de destino 13
Fijar geocachés de destino como Encontrados o no Encontrados 14
Introducir una nota de'Necesita Mantenimiento' a geocaché de destino 14
Personalizar la pantalla del mapa 14
Seleccione iconos de geocaché para mostrarlos 14
Seleccione iconos de geocaché para mostrarlos 14
Seleccione iconos de PDI (Puntos de interés) para mostrarlos..... 14
Seleccione el icono de localización actual 15
Apagar/Encender Información rápida emergente 15
Apagar/Encender Auto Zoom 15
Geocachés 15
Ver la lista de geocaché 15
Ver un geocaché en el mapa desde la lista de geocaché 15
Ir a un geocaché desde la lista de geocaché 16
Menú de lista de opciones de geocaché 16
Ver detalles de geocachés resaltados 16
Ordenar geocachés en la lista de geocaché 17
Seleccione tipos de geocachés 17
Buscar geocachés por nombre o ID 17
Añadir un geocaché 17
Menú de opciones de detalles de geocaché 18
Tablero de instrumentos 18
Accesar al tablero de instrumentos 18
Menú de opciones del tablero de instrumentos 18
Herramientas 19
Accesar a las Opciones de Herramientas 19

Ajustes **19**

Opciones de volumen y brillo **19**

Ajuste de Brillo *19*

Ajustar el reloj de contraluz *19*

Ajuste de Brillo *19*

Colocar en mudo el altavoz *19*

Opciones de Energía **20**

Fijar Tiempo de suspensión *20*

Ajustar temporizador de apagado *20*

Seleccione el tipo de pilas usadas *20*

Opción de unidades de medida 20

Seleccione Unidades de Medida *20*

Opciones de fecha y hora **20**

Seleccione formato de fecha *20*

Seleccione formato de hora *21*

Ajustar la Zona Horaria *21*

Encender/Apagar Horario de verano *21*

Opciones de Mapa **21**

Seleccione iconos de geocaché para mostrarlos *21*

Seleccione iconos de puntos de ruta para mostrarlos *21*

Seleccione iconos de PDI (Puntos de interés) para mostrarlos *22*

Seleccione Número de Campos para mostrarse en la Pantalla del Mapa *22*

Seleccione el icono de localización actual *22*

Apagar/Encender Información rápida emergente *22*

Apagar/Encender Auto Zoom *22*

Opciones de ruta **23**

Encender/Apagar Ruteo *23*

Desplegar la ruta en el mapa *23*

Ajustar los intervalos de registro de la ruta *23*

Borrar las rutas desplegadas en el mapa *23*

Opciones de alarma de proximidad **23**

Ajuste de la proximidad de la distancia para la alarma *23*

Seleccione el sonido de la alarma *24*

Encender/Apagar la alarma del GPS *24*

Opciones de brújula **24**
Seleccione la brújula gráfica *24*
Opciones de fondo **24**
Seleccione la pantalla de fondo *24*
Opciones de Navegación **24**
Seleccione el Sistema de Coordenadas *24*
Seleccione los datos de mapa *25*
Seleccione la Referencia del Norte *25*
Opciones de GPS **25**
Encender/Apagar GPS *25*
Fijar la Posición de GPS *25*
Opciones de conectividad **26**
Ajustar el modo de conectividad *26*
Opciones de memoria **26**
Ver Uso de Memoria *26*
Borrar la Memoria *26*
Opciones de idioma **26**
Seleccione idioma *26*
Opciones de información de producto **26**
Ver información de producto/EULA/Información sobre derechos de autor *26*
Resumen del Viaje **27**
Ver la página del resumen del último viaje *27*
Resumen de Estadísticas **27**
Ver la página de resumen de estadísticas *27*
Premios **27**
Ver la Página de Premios *27*
Proyección de puntos de ruta **27**
Proyectar y guardar un punto de ruta de Su Ubicación Actual *27*
Empezar **28**
Ver Empezar con la página de geocaché *28*
Glosario de términos **28**
Ver la página de glosario de términos *28*
Tipos de geocaché **28**
Ver la página de tipos de geocaché *28*

Preguntas frecuentes de geocaché 28
Ver Preguntas frecuentes de geocaché 28
Demo del producto 28
Reproducir el demo del producto 28
Estado del satélite 29
Ver la pantalla del estado del satélite 29
Captura en la pantalla 29
ENCENDER/APAGAR Captura en pantalla 29
Captura en la pantalla 29
Ver las capturas de las pantallas guardadas 29
Diagnósticos 29
Probar el Receptor GC eXplorist Magellan 29
Información del propietario 29
Introducir detalles del propietario 29

Trabajar con Geocachés 30
Instalar Geocachés (Enviar a GPS) 30
Instalar Geocachés con 'Enviar a GPS' (Página de lista) 30
Instalar Geocachés con 'Enviar a GPS' (Página de detalles) 31
El comunicador Magellan 31
Instalar Geocachés (Arrastrar y soltar) 32
Instalar Geocachés con Arrastrar y soltar 32
Instalar preguntas de bolsillo 33
Instalar preguntas de bolsillo desde el Correo Electrónico 33
Instalar preguntas de bolsillo desde VantagePoint 33
Subir notas de campo y registros 34
Subir notas de campo y registros desde receptor 34
Subir notas de campo y registros desde el VantagePoint 35
Publicar Geocachés 36
Instalar Geocachés a Geocaching.com con VantagePoint 36

Glosario de términos 37

Tipos de geocaché 43

Receptor GC eXplorist Magellan

El Receptor GC eXplorist Magellan pone todos los controles en sus manos, no solo para uso más fácil, sino para comodidad cuando busca aquellos tesoros escondidos.

El botón de Encendido (**A**) se localiza en la parte superior derecha del receptor y se asigna especialmente para evitar un encendido accidental del receptor.

El botón de Encendido (**B**) se utiliza para salir de la pantalla desplegada actual e ir a la pantalla anterior.

El botón de MENÚ (**C**) proporciona el menú de Opciones encontrado en la mayoría de las pantallas proporcionando acceso a las funciones que comúnmente se necesitan.

La palanca de mando (**D**) se utiliza para maniobrar el cursor alrededor de la pantalla así como resaltar las opciones de las listas de los menús. Presionando la palanca de mando hacia abajo se utiliza como la tecla INTRODUCIR para el receptor GC eXplorist Magellan.

Los botones ZOOM - (**E**) y ZOOM + (**F**) se utilizan para cambiar la escala del mapa mientras se ve la pantalla del mapa. También proporcionan una manera rápida de moverse desde la parte superior o inferior de las listas y menús.

En la parte inferior del receptor hay una aleta sellada (**G**) la cual protege la conexión USB al receptor.

La parte de atrás del receptor sostiene la puerta de la batería, la cual da acceso a las dos pilas AA utilizadas para energizar al receptor. La señal de aviso (salida de audio) se encuentra también en la parte de atrás en la parte superior izquierda.

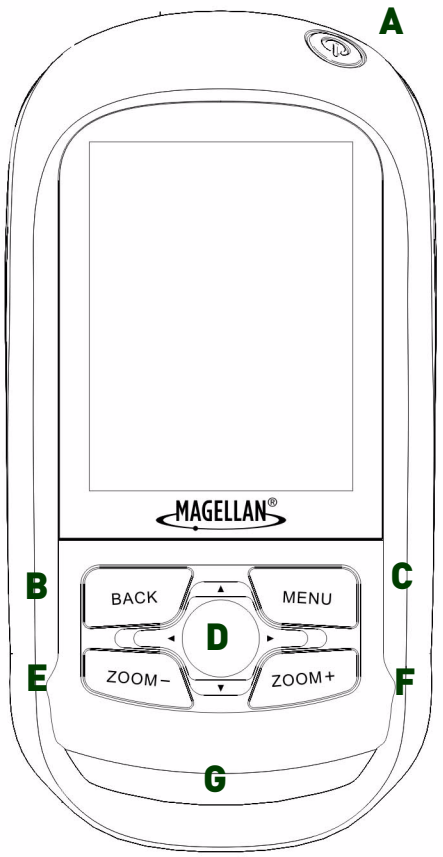

Reemplazar las Pilas

El receptor GC eXplorist Magellan utiliza dos pilas AA (litio, alcalinas o recargables) las cuales se instalan en la parte de atrás del receptor.

Voltee el receptor y gire el tornillo de sujeción de la puerta de la batería a 1/4 de giro en sentido contrario a las manecillas del reloj. Levante la tapa de la puerta (como se muestra) permitiendo que se articule en la parte de abajo. Una vez que esté aproximadamente articulada como se muestra, se deslizará fuera de los puntos de la bisagra en la parte de abajo y puede quitarse por completo. Reemplace las pilas instaladas por unas pilas nuevas AA asegurándose de desechar las viejas pilas de forma adecuada.

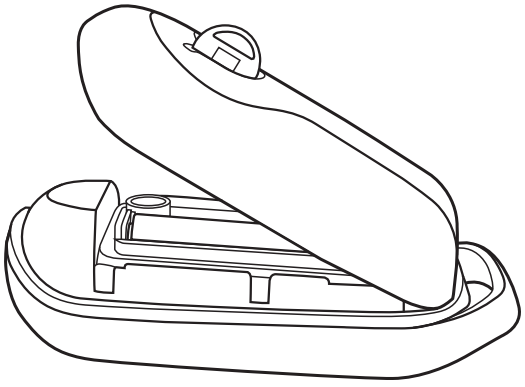

NOTA: Para un mejor desempeño debe ajustar el tipo de pila en las opciones de herramientas cuando esté cambiando las pilas.

1. Del Menú Principal, seleccione "Herramientas".
2. Seleccionar ‘Ajustes’ y presionar ACEPTAR.
3. Seleccionar ‘Alimentación’ y presionar ACEPTAR.
4. Resaltar el campo ‘Tipo de Pila’.
5. Utilice la palanca de mando para seleccionar el tipo de pilas que están siendo usadas.

Asegúrese de que el sello alrededor de la puerta de la pila esté limpio y libre de basura antes de colocar nuevamente la puerta. Coloque nuevamente la puerta de la batería, primero alineando los puntos de la bisagra en la parte inferior y luego balanceando la puerta de la batería hacia abajo hasta que esté en su lugar. Gire el tornillo de sujeción de la puerta de la batería a 1/4 de giro en sentido a las manecillas del reloj para cerrarlo en su lugar y el receptor GC eXplorist Magellan está listo para comenzar.

Mantenimiento

El único mantenimiento que se requiere es limpiar la pantalla con una tela suave ocasionalmente. También el utilizar un protector de pantalla es una gran forma de evitar rayones mientras se está explorando. Los protectores de pantalla claros están disponibles en la mayoría de las tiendas de artículos electrónicos o en cualquier lugar donde se venden artículos para teléfonos celulares. El tamaño ideal para un protector de pantalla para el receptor GC eXplorist Magellan sería 1" x 2" pero pueden cortarse tamaños más grandes.

Pantallas GC eXplorist Magellan

Barra de estado

La barra de estado aparece en cada pantalla en el receptor y proporciona información de los 'trabajos internos'del receptor GC eXplorist Magellan.

	Vida útil de la batería	Todo verde indica una vida útil de la batería completa.
	Estado de contraluz	La contraluz está encendida cuando se muestra el icono de foco. (Tener la contraluz apagada, incrementará la vida de la batería significativamente.)
	Hora del día	Se muestra en 12 horas AM/PM o en tiempo militar de 24 horas.
	Estado de la ruta	El icono del hombre caminando se muestra cuando está en una ruta.
	Estado del satélite	Cuatro barras azules indican que la señal del satélite es fuerte. "W" indica que señales WAAS están recibiéndose.

La pantalla del Menú principal

La pantalla del menú principal es el centro de todas las actividades del receptor GC eXplorist Magellan. Desde el menú principal usted puede accesar a la pantalla del mapa, funciones de geocaché, funciones de punto de ruta, el tablero de instrumentos y herramientas para ajustar su receptor para cubrir sus requerimientos.

Para accesar las diferentes funciones, utilice la palanca de mando y muévala a la izquierda o a la derecha para cambiar el icono seleccionado. Con el icono seleccionado, presione ACEPTAR.

	Geocachés
	Pantalla de Mapa
	Puntos de ruta
	Tablero de instrumentos
	Herramientas

La Pantalla del Mapa

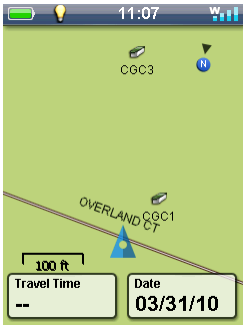

Ubicación Actual . Normalmente la pantalla del mapa desplegará su ubicación actual contra un mapa de fondo. Su ubicación actual se muestra como una flecha que apunta en la dirección de su rumbo actual o rumbo anterior si está todavía parado.

Modo de Paneo. Utilizando la palanca de mando, puede mover un cursor alrededor del mapa para obtener una ventana emergente de información sobre un geocaché desplegado o punto de ruta, visualmente seleccione un punto en el mapa para crear un punto de ruta, seleccione un geocaché o punto de ruta para enrutar y ver áreas del mapa que puede que no sean normalmente desplegadas debido a la escala del mapa. Presionar el botón **VOLVER** para regresar el mapa a su ubicación actual.

Flecha inteligente. La característica de la flecha inteligente está activa predeterminadamente, lo que significa que el color de la flecha puede cambiar dependiendo de la dirección a la que se dirija en comparación con el rumbo de su destino. La característica de la flecha inteligente puede apagarse acccesando las opciones del mapa en el Menú Opciones.

	Azul	No enrutando o estacionario.
	Verde	En curso (la dirección y la ruta son las mismas)
	Amarillo	Fuera de curso. Al la Izquierda o derecha de la línea de curso.
	Rojo	Moviéndose en la dirección opuesta a la de su destino.

Menú Opciones. La pantalla del mapa tiene un Menú de Opciones que puede desplegarse presionando el botón MENÚ. Los contextos del Menú Opciones variarán dependiendo de su acción actual, como ir en ruta a un destino o panear el mapa. Muchas de las funciones comunes que se necesitan durante el Geocaching se pueden accesar fácilmente desde el Menú Opciones.

Campos de datos de navegación. Hasta cuatro campos de “Nav” se pueden desplegar en la pantalla del mapa en cualquier momento El número de campos de Nav y el de datos a mostrar puede personalizarse por el usuario, accesando al Menú Opciones.

Norte Arriba o Frente Arriba. La orientación de la pantalla del mapa puede personalizarse al norte o de frente, accesando al Menú Opciones. Cuando se selecciona el Norte Arriba, la parte de arriba del mapa estará apuntando siempre al norte, cuando de selecciona Rumbo Arriba, la parte de arriba del mapa muestra el rumbo la dirección a la que se dirige.

Brújula superpuesta. Una brújula superpuesta transparente se puede desplegar en el mapa si usted selecciona Mapa+Brújula en el Menú Opciones. Una pantalla de brújula independiente se puede activar dentro del tablero de instrumentos y usted puede personalizar el diseño de la brújula en Ajustes bajo Herramientas.

Acercar / Alejar. Usted puede cambiar la escala del mapa utilizando los botones ZOOM + o ZOOM - . Predeterminadamente, la pantalla del mapa tiene una característica de Auto Zoom activada. Esto significa que la escala del mapa siempre mostrará su ubicación actual y destino en la pantalla del mapa al mismo tiempo que la ruta. La característica de Auto Zoom puede apagarse acccesando a las opciones del mapa en el Menú Opciones.

Característica especial de los botones ZOOM + / ZOOM - : *Mientras se ven las pantallas del menú o del teclado, las teclas de ZOOM dan acceso rápido a la parte superior o inferior de la lista.*

El tablero de instrumentos

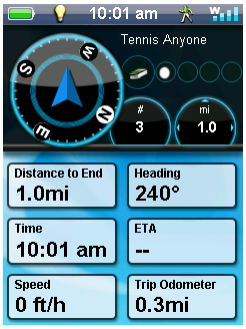

El tablero de instrumentos puede usarse para navegar o accesar a más información sobre su viaje actual. La pantalla se divide en dos regiones, la superior muestra información sobre su ruta actual y la inferior proporciona campos de nav personalizados. Los siguientes conceptos describen los elementos del tablero de instrumentos y las formas de personalizar la pantalla.

Mini brújula. La mini brújula trabaja tal como la brújula regular, desplegando los puntos cardinales así como la dirección de su destino mientras está en ruta. El comportamiento de la flecha y las etiquetas cardinales difieren si usted está navegando en el modo Norte Arriba o Rumbo Arriba.

Información de Destino. La información desplegada en la porción superior derecha depende si se está o no en ruta a un destino. Cuando no hay una ruta activa, muestra a la Rana Signal y el número de geocachés encontrados. Cuando se está en ruta a un geocaché, el área muestra el nombre, características clave y la distancia a su destino.

Campos de datos de navegación. Hasta ocho campos de "Nav" se pueden desplegar en el teclado de instrumentos en cualquier momento. El número de campos de Nav y el de datos a mostrar puede personalizarse por el usuario, accesando al Menú Opciones.

Menú Opciones. El teclado de instrumentos tiene un Menú de Opciones que puede mostrarse al presionar el botón MENÚ. El menú opciones le permitirá accesar a una pantalla de brújula independiente, editar campos de nav y restablecer el odómetro.

Geocaché/lista de puntos de ruta

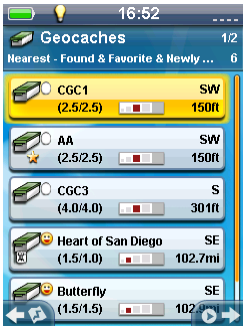

La Lista de geocaché y la lista de punto de ruta son similares y están diseñadas para proporcionar información amplia sobre el concepto sin tener que accesar a los detalles. Los detalles de cada punto pueden verse seleccionando un concepto a la luz y presionando **ACEPTAR**.

La lista de pantallas se divide en dos secciones. La parte superior de la pantalla muestra el tipo de objeto, el criterio de búsqueda, el número de páginas, y el número de puntos en la lista que están disponibles, basados en los criterios de búsqueda que ha escogido. La parte inferior de la pantalla muestra los puntos guardados en el receptor. Las listas de geocachés muestran el tipo de caché y el nombre conforme a la información sobre el caché, como si ha sido marcado como encontrado o si contiene un travel bug. También, muestra el nombre del geocaché, dificultad, terreno, tamaño de contenedor, dirección y distancia. Similarmente, las listas de punto de ruta muestran el icono de punto de ruta, nombre, distancia, elevación y dirección.

En la parte inferior de cada lista hay dos indicadores transparentes. Presionando la palanca de mando a la izquierda se mostrará un previo de la ruta en la pantalla del mapa.

Presionando la palanca de mando a la derecha, el producto creará rápidamente una ruta al geocaché o punto de ruta seleccionado.

Puede accesar a los criterios de ordenar y buscar así como un número de opciones presionando el botón **MENÚ** para accesar al Menú Opciones.

Detalles de geocaché

La página de detalles de geocaché proporciona cada pieza de información sobre el geocaché en una pantalla fácil de usar.

La barra de cabecera da detalles sobre el geocaché utilizando iconos así como el nombre del geocaché y el nombre de quién lo ocultó.

Bajo la barra de cabecera hay una sección de detalles que usa una escala de valores con estrellas que indica la dificultad y el terreno y una gráfica de barras para el tamaño. A la derecha está el número identificador del Geocaché ID (GCID) y la fecha que fue escondido.

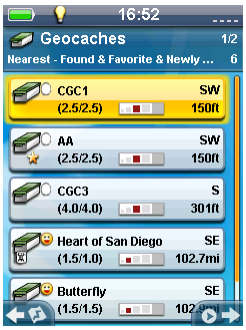

Desplazar y resaltar los botones de abajo para accesar a información adicional sobre el geocaché. Presionar **ACEPTAR** para ver los detalles.

En la parte inferior de la página hay dos indicadores transparentes. Presionando la palanca de mando a la izquierda, el producto desplegará el punto seleccionado en el mapa y presionando la palanca de mando a la derecha, el producto creará rápidamente una ruta al geocaché seleccionado.

Detalles del punto de ruta

La página de los detalles del punto de ruta pueden mostrar toda la información conocida sobre el punto de ruta.

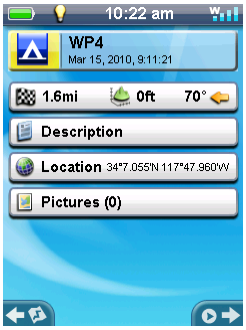

La barra de cabecera da detalles sobre el punto de ruta utilizando iconos así como la fecha y hora en el que fue creado.

Resalte los campos bajo la barra de cabecera para accesar a información adicional sobre el punto de ruta. Presionar **ACEPTAR** para ver los detalles.

En la parte inferior de la página hay dos indicadores transparentes. Presionando la palanca de mando a la izquierda, el receptor muestra el punto seleccionado en el mapa y presionando la palanca de mando a la derecha, el receptor creará rápidamente una ruta al punto de ruta seleccionado.

Teclado

El teclado se usa para introducir textos o coordinar información utilizando la palanca de mando. Con la palanca de mando puede maniobrar alrededor del tablero seleccionando el carácter o valor que quiere introducir.

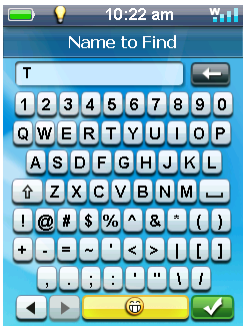

Teclas especiales:

	Retroceder
	Mayúsculas
	Barra espaciadora
	Mover el cursor a la izquierda
	Mover el cursor a la derecha
	Aceptar
	Emoticonos y acrónimos de geocaché
	Presionar y sostener **ACEPTAR** para caracteres especiales

También recuerde que los botones **ZOOM +** y **ZOOM -** pueden rápidamente mover lo seleccionado desde la parte superior a la inferior o vice versa.

Iconos

	Geocaché
	Encontrado
	No encontrado
	Favorito
	No Intentado
	Necesita mantenimiento
	Puntos de ruta asociados
	Travel Bug
	Imágenes
	Descripción
	Pistas
	Registros recientes

Navegar en el Receptor GC eXplorist de Magellan

*En este capítulo se le pedirá presionar **ACEPTAR**. Esto se hace presionando hacia abajo la palanca de mando.*

El Menú principal

El menú principal proporciona acceso a las cinco áreas funcionales del receptor GC eXplorist Éstas son:

Geocachés - Ver, ordenar, buscar, y activar rutas a los geocachés cargados en el receptor.

Mapa - Ver su localización actual, recorrer la pantalla para ver su área circundante y navegar en un geocaché

Herramientas - Personalizar el receptor GC eXplorist Magellan para sus necesidades personales

Tablero de instrumentos - Otra ayuda de navegación, combina una brújula, campos de datos de navegación múltiple e información de destino en una pantalla sencilla, fácil de leer.

Puntos de ruta - Ver, ordenar, buscar, y activar rutas a los puntos de ruta cargados en el receptor.

Accesar al Menú Principal

Encendido: Cuando se enciende el receptor GC eXplorist Magellan, el Menú Principal es la primera pantalla que se despliega.

Operación Normal: El Menú Principal es el punto de inicio para todas las operaciones. Después de introducir una función (Mapa, Herramientas, etc) presionar el botón **VOLVER** para volver a la pantalla anterior. Usted puede necesitar presionar el botón **VOLVER** más de una vez, dependiendo de qué tan lejos de una función se encuentre.

Seleccionar una función

1. Con el Menú Principal desplegado, mover la palanca de mando a la izquierda o derecha para cambiar el icono que está resaltado. La parte inferior de la pantalla muestra el nombre de la función seleccionada.
2. Presione **ACEPTAR** para seleccionar el icono resaltado.

Pantalla de Mapa

La pantalla de mapa es una pantalla comúnmente usada cuando se está en búsqueda de un geocaché. Esta pantalla le mostrará la línea directa al geocaché, proporciona indicaciones visuales de su frente de avance hacia el geocaché y puede modificarse para desplegar diferentes campos de datos de navegación.

Accesar a la Pantalla de Mapa

1. Desde el *Menú Principal* use la palanca de mando para seleccionar el icono del Mapa.
2. Presione **ACEPTAR**.

Acercamiento y Alejamiento

Al presionar **ZOOM-** (alejamiento) o **ZOOM+** (acercamiento) se cambia la escala del mapa, lo que le permite ver a mayor detalle su cursor o desplegar más sobre el mapa.

El Receptor GC eXplorist Magellan también tiene una característica que se llama Auto Zoom. Cuando el Auto Zoom se encienda y esté viajando a un geocaché o a un punto de ruta, la escala del mapa se fija automáticamente a la escala que desplegará su posición actual así como su destino. (Esta característica puede encenderse o apagarse en Opciones de Mapa.) Si utiliza los botones de Zoom, cuando el Auto Zoom está ajustando la escala del mapa, la pantalla se acercará o alejará por un periodo fijo y se restablecerá para desplegar su posición actual y su destino.

Paneo alrededor del Mapa

Cuando el mapa se despliega, puede usar la palanca de mando para panear alrededor del mapa. Esto le permite crear visualmente un punto de ruta o ir a un punto en el mapa. Mientras panea sobre características detalladas, una ventana emergente se muestra con información sobre el punto en el mapa o geocaché donde se encuentra el cursor. La ventana emergente puede apagarse o encenderse bajo las Opciones del Mapa. La parte superior de la pantalla muestra la distancia desde su posición actual al cursor de paneo.

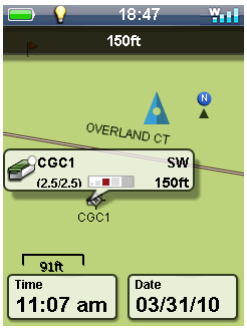

Salir de la Modalidad de Paneo de Mapa

1. Presione el botón **VOLVER** para salir del paneo y regresar el mapa a su ubicación actual.

Crear un punto de ruta en la posición del cursor de paneo.

1. Presione **MENÚ** para acceder al Menú Opciones.
2. Seleccione "Nuevo punto de ruta".
3. Opcional: Use la palanca de mando para seleccionar un icono, cambiar el nombre del punto de la ruta, o añadir una descripción.

   Cambiar de icono -- Resalte el icono y presione **ACEPTAR**. Seleccione el icono deseado y presione **ACEPTAR**.

   Cambiar de Nombre -- Resalte el campo Nombre y presione **ACEPTAR**. Use la palanca de mando para seleccionar las letras para el nombre. Cuando el nombre esté completo, resalte la marca de revisión verde y presione **ACEPTAR**.

   Añadir Descripción -- Resalte el campo Descripción y presione **ACEPTAR**. Use la palanca de mando para introducir el texto para la descripción. Cuando la descripción esté completa, resalte la marca de revisión verde y presione **ACEPTAR**.
4. Al terminar, presione el botón **MENÚ** para sacar a ir al Menú Opciones. Seleccione la opción deseada.

   Guardar-- Guarda el punto de ruta y regresa a la pantalla del Mapa.

   Vista previa en Mapa-- Despliega el punto de ruta en la pantalla del mapa. Presione **VOLVER** para regresar a la pantalla de detalles del punto de ruta.
5. Alternativamente, para guardar o cancelar la creación del punto de ruta presione el botón **VOLVER** y una ventana se muestra con la opción de guardar o no guardar el punto de ruta.
6. Después de que el punto de ruta se guarda, ya sea por el menú Opciones o presionando **VOLVER**, la pantalla del mapa se despliega.

Crear un punto de ruta en la posición del cursor de paneo - Método rápido

1. Presione y sostenga la palanca de mando hacia abajo por unos pocos segundos. Un nuevo punto de ruta se crea con un nombre aplicado predeterminado.

Ir a Punto de Ruta cuando se está en Paneando

1. Mover el cursor hasta que esté sobre un punto de ruta visible.
2. Presione **MENÚ**.
3. Seleccionar IR del menú de Opciones.

Menú de Opciones de la Pantalla del Mapa

Se accesa al Menú de Opciones de la Pantalla del Mapa presionando el botón **MENÚ** mientras se ve el mapa. Hay dos formatos para este menú: enrutando y no enrutando. Son ligeramente diferentes como cuando está enrutando hay funciones que necesita a la mano, las cuales no se necesitan durante las situaciones donde no esta enrutando.

Mientras está observando el menú Opciones, puede ir rápidamente a la parte inferior del menú, presionando el botón **ZOOM-** o a la parte de arriba presionando **ZOOM+**.

Menú de opciones de no enrutado

Nuevo Punto de ruta	Crea un nuevo punto de ruta en su posición actual o cursor de paneo.
Ir	Si hay un geocaché o punto de ruta en el punto del cursor de paneo, seleccionar IR para crear una ruta hacia esa ubicación.
Comenzar viaje	Retira cualquier información de ruta del mapa y restablece los datos de viaje, odómetro del viaje y reloj de viaje. Comienza grabación de ruta.
Detener y Guardar viaje	Finalizar la grabación de la ruta y guarda el viaje.
Pausar el viaje	Pausa la grabación.
Reanudar viaje	Reanuda la grabación.
Mapa	Fija la pantalla de mapa para desplegar solamente el mapa.
Mapa+brújula	Fija la pantalla de mapa para desplegar el mapa con una brújula sobrepuesta.
Editar campos de nav	Le permite seleccionar el tipo de datos que se muestran en el Campo de Nav.
Editar # de campos de nav	Le permite desplegar 0, 1, 2, 3, o 4 Campos de Nav en la pantalla de Mapa.
Visualización frontal/ Norte	Activa la orientación de la pantalla para que la parte de arriba de la pantalla esté con visualización frontal o al norte.
Restablecer el odómetro del viaje	Restablece el odómetro del viaje a cero.
Restablecer tiempo de viaje	Restablece el tiempo de duración del viaje a cero.
Opciones de Mapa	Proporciona acceso para personalizar la pantalla del mapa y selecciona lo que debe mostrarse.
Suspender	Apaga la pantalla y otras características de software, pero el receptor GPS permanece rastreando. Presione el botón Encendido para reanudar.
Bloquear teclado	Inhabilita el teclado previniendo que se presionen botones accidentalmente. Mantener el botón **MENÚ** apretando hasta que la ventana emergente desaparezca para desbloquear.
Apagar	Apaga el Receptor GC eXplorist Magellan.

Artículos adicionales del Menú de opciones mientras se enruta.

Descripción	Ver el campo de descripción para el punto de ruta o geocaché.
Registros recientes	Ver registros recientes de geocaché.
Sugerencias	Ver sugerencias para el geocaché.
Cancelar ruta	Cancelar la ruta y regresar a la pantalla de Mapa.
Ver Tablero de instrumentos	Desplegar el Tablero de Instrumentos.
Menú Principal	Accesar al Menú Principal.
Encontrado	Marcar el geocaché como encontrado.
No encontrado	Marcar el geocaché como no encontrado.
Necesita mantenimiento	Indicar que el geocaché necesita mantenimiento y añadir comentarios.
Añadir una nota de campo	Añadir notas de campo al geocaché.
Favorito	Marca un punto de ruta o geocaché como favorito del usuario.

Rojo: Se muestra solamente cuando se va a un punto de ruta de geocaché.

Crear un punto de ruta para su posición actual

(Por favor lea la sección "Geocachés" para información sobre cómo crear un geocaché para su posición actual.)

1. Presione **MENÚ** para acceder al Menú Opciones.
2. Resalte 'Nuevo punto de ruta' y presione **ACEPTAR**.
3. Opcional: Modificar el punto de ruta.

   Cambiar icono: Seleccione el icono actual y presione **ACEPTAR**. Utilice la palanca de mando para seleccionar el icono deseado y presione **ACEPTAR**.

   Cambiar nombre: Resalte el campo de nombre y presione **ACEPTAR**. Use la palanca de mando para ingresar el nuevo nombre. Al terminar seleccione la casilla verde y presione **ACEPTAR**.

   Añadir Descripción: Resalte el campo de descripción y presione **ACEPTAR**. Use la palanca de mando para ingresar la descripción. Al terminar seleccione la casilla verde y presione **ACEPTAR**.
4. Guarde el punto de ruta presionando **MENÚ** y seleccionando Guardar del menú.

Administrar el viaje

Un viaje se define como una grabación de su movimiento o ruta. Este viaje puede ser visto en el software VantagePoint Magellan y proporciona una grabación permanente de su viaje.

Comenzar el viaje: Presione **MENÚ** y seleccione 'Comenzar viaje'. Presione **ACEPTAR**. El odómetro y el reloj del viaje se restablecen a cero y si está apagado, la grabación de la ruta se enciende.

Pausar el viaje: Si quiere pausar el viaje para detener temporalmente la grabación, presione **MENÚ** y seleccione 'Pausar Viaje'. Presione **ACEPTAR**.

Reanudar viaje: Después de pausar el viaje, puede regresar a la grabación presionando **MENÚ** y seleccionando 'Reanudar Viaje'.

Terminar el viaje: Cuando ha llegado al punto final de su viaje, presione **MENÚ** y seleccione 'Parar y Guardar Viaje'. (Si tiene apagada la ruta en Herramientas, deteniendo el viaje también detendrá la grabación de su ruta.)

Restablecer el odómetro del viaje y el reloj del viaje

Cuando comienza un viaje, el odómetro del viaje y el reloj del viaje se restablecen automáticamente a cero. Si en algún momento durante su viaje quiere restablecerlo a cero, siga estas instrucciones.

1. Presione **MENÚ** y seleccione 'Restablecer odómetro de viaje' o 'Restablecer reloj de viaje'.
2. Presione **ACEPTAR**.

Ver el 'Mapa' o 'Mapa y Brújula'

1. Presione **MENÚ**. Seleccione 'Mapa' o 'Mapa+Brújula' (dependiendo de cuál está actualmente activo) y presione **ACEPTAR**. Esto alterna entre ver sólo el mapa o ver el mapa con la brújula sobrepuesta.

Editar los campos de navegación.

1. Presione **MENÚ**. Seleccione 'Editar Campos Nav' y presione **ACEPTAR**.
2. Utilice la palanca de mando para seleccionar el campo de navegación que quiera cambiar.
3. Presione **ACEPTAR**.
4. Utilice la palanca de mando para seleccionar uno de los tipos de datos disponibles. Presione **ACEPTAR**.
5. Puede continuar seleccionando otros campos de navegación como se describen aquí, hasta que esté satisfecho con sus elecciones.
6. Cuando termine, presione **VOLVER** para regresar a la pantalla de Mapa.

Cambiar el número de campos de navegación

1. Presione **MENÚ**. Seleccione 'Editar # de Campos Nav' y presione **ACEPTAR**.
2. La pantalla de mapa muestra el número actual de campos de navegación mostrados en el centro. Utilice la palanca de mando hacia arriba o abajo para cambiar el número de campos (0-4).
3. Cuando termine, presione **VOLVER**.

Seleccionar dirección arriba o norte arriba

Esto fija la orientación de la pantalla del mapa para que la parte superior de la pantalla se muestre su dirección o el norte.

1. Presione **MENÚ**. La visualización de dirección/norte es una selección de opción. Seleccione la elección actual, dirección arriba o norte arriba, y presione **ACEPTAR**.
2. Cuando termine, presione **VOLVER**.

Ver los detalles de su punto de ruta de destino

Esto está disponible solo cuando se viaja en una ruta a un punto de ruta.

1. Presione **MENÚ**.
2. Seleccione 'Ver Detalles' y presione **ACEPTAR**.

3. La pantalla de los detalles del punto de ruta se muestra para su punto de ruta de destino.
4. Presione **VOLVER** para regresar a la pantalla de mapa.

Ver la descripción de punto de ruta.

Esto está disponible solo cuando se viaja en una ruta a un punto de ruta o geocaché.

1. Presione **MENÚ**.
2. Seleccione 'Descripción' y presione **ACEPTAR**.
3. La descripción (si la hay) para su punto de ruta destino se muestra.
4. Presione **VOLVER** para regresar a la pantalla de mapa.

Cancelar una Ruta

Esto está disponible solo cuando se viaja en una ruta a un punto de ruta o geocaché.

1. Presione **MENÚ**.
2. Seleccione 'Cancelar ruta' y presione **ACEPTAR**.
3. Confirmar que quiere cancelar la ruta actual.

Ver el tablero de instrumentos

Esto está disponible solo cuando se viaja en una ruta a un punto de ruta o geocaché.

1. Presione **MENÚ**.
2. Seleccione 'Ver Tablero de Instrumentos' y presione **ACEPTAR**.
3. Cuando quiera regresar a la pantalla de mapa presione **VOLVER**.

Marcar su geocaché de destino o punto de ruta como favorito

Esto está disponible solo cuando se viaja en una ruta a un punto de ruta o geocaché. Ésta es una selección que se activa para fijar un punto de ruta o geocaché como favorito.

1. Presione **MENÚ**.
2. Seleccione 'Favorito' y presione **ACEPTAR**.
3. El icono para Favorito se activará (favorito) o desactivará (no favorito).
4. Presione **VOLVER** para regresar a la pantalla de mapa.

Ver registros recientes para geocaché de destino

Esto está disponible solo cuando se viaja en una ruta a un geocaché.

1. Presione **MENÚ**.
2. Seleccione 'Registros Recientes' y presione **ACEPTAR**.
3. Cuando quiera regresar a la pantalla de mapa presione **VOLVER** dos veces.

Ver sugerencias de geocaché para geocaché de destino

Esto está disponible solo cuando se viaja en una ruta a un geocaché.

1. Presione **MENÚ**.
2. Seleccione 'Sugerencias' y presione **ACEPTAR**.
3. Cuando quiera regresar a la pantalla de mapa presione **VOLVER** dos veces.

Marcar geocachés de destino como Encontrados o no Encontrados

Esto está disponible solo cuando se viaja en una ruta a un geocaché.

1. Presione **MENÚ**.
2. Seleccione ‘Encontrado’ o ‘No Encontrado’ y presione **ACEPTAR**.
3. Se le preguntará si añade comentarios. Seleccione Si o No.
4. La ruta al geocaché se cancela y volverá a la pantalla del mapa.

Introducir una nota de ‘Necesita Mantenimiento’ al geocaché de destino

Esto está disponible solo cuando se viaja en una ruta a un geocaché.

1. Presione **MENÚ**.
2. Seleccione ‘Necesita Mantenimiento’ y presione **ACEPTAR**.
3. Se le preguntará si añade comentarios. Seleccione Si o No.
4. Si selecciona Sí, utilice el teclado para introducir la nota que describa el mantenimiento requerido.
5. La ruta al geocaché se cancela y volverá a la pantalla del mapa.

Personalizar la pantalla del mapa

Seleccione iconos de geocaché para ser mostrados

Usted puede seleccionar qué tipos de geocachés se muestran en la pantalla del mapa así como en qué formato se muestran.

1. Presione **MENÚ**.
2. Seleccione ‘Opciones del Mapa’ y presione **ACEPTAR**.
3. Hay dos campos bajo el encabezado ‘Geocaché’. El de arriba selecciona qué tipos de geocachés se muestran en el mapa (Todos predeterminados). El segundo campo le permite seleccionar sólo la vista del icono y el nombre, o apagar la pantalla del geocaché.
4. Seleccione el campo deseado y presione **ACEPTAR**.
5. Utilice la palanca de mando para seleccionar la opción deseada y presione **ACEPTAR**.
6. Al presionar **VOLVER** regresa a la pantalla de mapa.

Seleccionar iconos de punto de ruta para ser mostrados

Usted puede seleccionar qué formato de iconos de punto de ruta se muestran en la pantalla del mapa.

1. Presione **MENÚ**.
2. Seleccione ‘Opciones del Mapa’ y presione **ACEPTAR**.
3. Seleccione el campo del icono de punto de ruta y presione **ACEPTAR**.
4. Utilice la palanca de mando para seleccionar la opción deseada y presione **ACEPTAR**.
5. Al presionar **VOLVER** regresa a la pantalla de mapa.

Seleccionar iconos de PDI (Puntos de interés) para mostrarse

Usted puede seleccionar qué formato de iconos de PDI se muestran en la pantalla del mapa.

1. Presione **MENÚ**.
2. Seleccione ‘Opciones del Mapa’ y presione **ACEPTAR**.
3. Seleccione el campo del icono de PDI y presione **ACEPTAR**.

4. Utilice la palanca de mando para seleccionar la opción deseada y presione **ACEPTAR**.
5. Al presionar **VOLVER** regresa a la pantalla de mapa.

Seleccionar el icono de ubicación actual

1. Presione **MENÚ**.
2. Seleccione ‘Opciones del Mapa’ y presione **ACEPTAR**.
3. Seleccione el campo del icono de ubicación actual y presione **ACEPTAR**.
4. Utilice la palanca de mando para seleccionar ‘Flecha inteligente’ o ‘Flecha estándar’ y presione **ACEPTAR**.
5. Al presionar **VOLVER** regresa a la pantalla de mapa.

Apagar/Encender ventana de Información rápida emergente

1. Presione **MENÚ**.
2. Seleccione ‘Opciones del Mapa’ y presione **ACEPTAR**.
3. Seleccione el campo de información rápida y presione **ACEPTAR**.
4. Utilice la palanca de mando para seleccionar 'ENCENDIDO' o 'APAGADO' y presione **ACEPTAR**.
5. Al presionar **VOLVER** regresa a la pantalla de mapa.

Apagar/Encender Auto Zoom

1. Presione **MENÚ**.
2. Seleccione ‘Opciones del Mapa’ y presione **ACEPTAR**.
3. Seleccione el campo Auto Zoom y presione **ACEPTAR**.
4. Utilice la palanca de mando para seleccionar 'ENCENDIDO' o 'APAGADO' y presione **ACEPTAR**.
5. Al presionar **VOLVER** regresa a la pantalla de mapa.

Geocachés

Los geocachés pueden cargarse desde www.geocaching.com o puede crear su propio geocaché que puede compartir con otros. Hay dos pantallas básicas que se utilizan en el receptor GC eXplorist Magellan para seleccionar y ver sus geocachés. La lista de geocachés muestra todos los geocaches que están en su receptor y los detalles de geocaché muestran información útil sobre un geocaché específico que seleccione.

Ver la lista de geocaché

1. Desde el Menú Principal use la palanca de mando (I/D) para seleccionar el icono de Geocachés.
2. Presione **ACEPTAR**.

Ver un geocaché en el mapa desde la lista de geocaché

1. Mientras se ve la lista de geocaché, mueva la palanca de mando hacia arriba o hacia abajo para desplazarse a través de la lista.
2. Con el geocaché deseado seleccionado, mueva la palanca de mando a la izquierda.
3. Su posición actual y el geocaché escogido se muestran en la pantalla del mapa.
4. Presione **VOLVER** para regresar a la lista de geocachés.

Ir a un geocaché desde la lista de geocaché

1. Mientras se ve la lista de geocaché, mueva la palanca de mando hacia arriba o hacia abajo para desplazarse a través de la lista.
2. Con el geocaché deseado seleccionado, mueva la palanca de mando a la derecha.
3. Su posición actual y el geocaché escogido se muestran en la pantalla del mapa y la ruta está activa.

<o>

1. Presione **MENÚ**.
2. Seleccione ‘IR' del menú Opciones.

Menú de lista de opciones de geocaché

Ver detalles	Ir a la pantalla de Detalles de Geocaché para el geocaché seleccionado.
IR	Ir a geocaché o pantalla de detalles de punto de ruta para información en el geocaché o punto de ruta.
Ruta previa	Despliega el geocaché seleccionado y su posición actual en la pantalla del mapa.
Ordenar y buscar	Se utiliza para ajustar el método para ordenar y el criterio de búsqueda que se utiliza para los geocachés mostrados.
Vista en Mapa	Despliega la pantalla del mapa ampliado en el geocaché seleccionado.
Encontrado	Marcar el geocaché como encontrado.
No encontrado	Marcar el geocaché como no encontrado.
Necesita mantenimiento	Indicar que el geocaché necesita mantenimiento y añadir comentarios.
Añadir una nota de campo	Añadir notas de campo al geocaché.
Favorito	Marcar el geocaché cuando sea favorito.
Añadir geocaché	Crear un nuevo punto de ruta de geocaché para su posición actual.
Ver Estadísticas	Ver información estadística sobre los geocachés cargados en su receptor y su estado.
Borrar	Borra los geocachés seleccionados.
Borrar todo	Borra todos los geocachés de la lista de geocachés.

Ver detalles de los geocachés seleccionados

Presione **MENÚ** y seleccione ‘Ver Detalles’ del Menú Opciones.

<o>

Presione **ACEPTAR**.

Ordenar geocachés en la lista de geocaché

1. Presione **MENÚ** y seleccione ‘Ordenar y Buscar’ del Menú Opciones.
2. Utilice la palanca de mando para seleccionar el botón “Ordenar por” y presione **ACEPTAR**.
3. Utilice la palanca de mando para seleccionar los criterios que quiere que se ordenen en la lista de geocaché.
4. Presione **ACEPTAR**.
5. Presione **VOLVER**.
6. Presione **VOLVER**.
7. La lista Geocaché se muestra utilizando los criterios de orden seleccionados.

Seleccionar tipos de geocachés

1. Presione **MENÚ** y seleccione ‘Ordenar y buscar’ del Menú Opciones.
2. Utilice la palanca de mando para seleccionar una de las cinco diferentes opciones de campo (Estado, tipo, tamaño, dificultad o terreno) y presione **ACEPTAR**.
3. Utilice la palanca de mando para seleccionar las opciones que quiera ver.
4. Presione **ACEPTAR** para revisar (desplegar) o no revisar (esconder).
5. Presione **VOLVER**.
6. Presione **VOLVER**.
7. La lista Geocaché se muestra utilizando los criterios que definió.

Buscar geocachés por nombre o ID

1. Presione **MENÚ** y seleccione ‘Ordenar y buscar’ del Menú Opciones.
2. Utilice la palanca de mando para seleccionar “Buscar por nombre o ID” y presione **ACEPTAR**.
3. Utilice el teclado para introducir el nombre (o nombre parcial) o el ID del geocaché que está buscando.
4. La lista de geocaché se muestra con los resultados de la búsqueda.

Añadir un geocaché

1. Presione **MENÚ** y seleccione ‘Adicionar Geocaché’ del Menú Opciones.
2. Espere aproximadamente 2 minutos mientras el receptor usa 'punto de ruta promedio' para calcular una posición más exacta. La parte inferior de la pantalla "Añadir geocaché" desplegará la exactitud aproximada cuando termine de promediar.
3. Para cambiar el nombre, seleccione el campo Nombre y presione **ACEPTAR**. Use el teclado para ingresar el nombre deseado.
4. Para cambiar la Dificultad, Terreno o Tamaño, seleccione el campo deseado. Use la palanca de mando a la izquierda o derecha para cambiar el ajuste.
5. Presione **MENÚ** y seleccione ‘Guardar’ para guardar el geocaché.

Menú de opciones de detalles de geocaché

IR	Ir a geocaché o pantalla de detalles de punto de ruta para información del geocaché o punto de ruta.
Ver puntos de ruta	Muestra una lista de todos los puntos de ruta asociados con este geocaché.
Encontrado	Marcar el geocaché como encontrado.
No encontrado	Marcar el geocaché como no encontrado.
Necesita mantenimiento	Indicar que el geocaché necesita mantenimiento y añadir comentarios.
Añadir una nota de campo	Añadir notas de campo al geocaché.
Editar Mi Último Registro	Editar el archivo del registro.
Borrar Mi Último Registro	Borrar el archivo del registro.
Favoritos	Marcar el geocaché cuando sea favorito.
Borrar	Borra el geocaché seleccionado.

Tablero de instrumentos

Accesar al tablero de instrumentos

1. Presione **VOLVER** hasta que el Menú Principal se despliega.
2. Utilice la palanca de mando (I/D) para seleccionar el icono 'Tablero de instrumentos'.
3. Presione **ACEPTAR**.

Menú de opciones del tablero de instrumentos

Brújula	Fija el tablero de instrumentos para que se vea como una brújula.
Tablero de instrumentos	Regresa el tablero de instrumentos a su vista predeterminada.
Editar campos de nav	Le permite seleccionar el tipo de datos que se muestran en el Campo de Nav.
Editar # de campos de nav	Le permite desplegar 0, 1, 2, 3, o 4 Campos de Nav en la pantalla de Mapa.
Restablecer el odómetro del viaje	Restablece el odómetro del viaje a cero.
Restablecer odómetro	Restablece el odómetro a cero.
Restablecer tiempo	Restablece el tiempo del viaje.

Herramientas

Sólo algunas de las funciones encontradas en Herramientas tienen menús de opciones. Se notarán aquí para referencia.

Accesar a las Opciones de Herramientas

1. Presione **VOLVER** hasta que el Menú Principal se despliega.
2. Utilice la palanca de mando (I/D) para seleccionar el icono 'Herramientas'.
3. Presione **ACEPTAR**.
4. Una vez que el menú Herramientas se despliega, utilice la palanca de mando (Arriba/Abajo) para seleccionar la opción deseada.

Ajustes

Opciones de volumen y brillo

Ajustar brillo

1. Accesar al menú Herramientas y seleccionar 'Ajustes'.
2. Seleccione ‘Brillo y Volumen’ y presione **ACEPTAR**.
3. Seleccione el icono Brillo.
4. Use la palanca de mando (I/D) para disminuir o aumentar el brillo de la pantalla.
5. Presione **VOLVER**.

Ajustar el reloj de contraluz

Teniendo la contraluz encendida todo el tiempo se disminuirá la vida de la batería del receptor. El reloj de contraluz fija un tiempo límite para que la contraluz esté encendida sin presionar teclas.

1. Accesar al menú Herramientas y seleccionar 'Ajustes'.
2. Seleccione ‘Brillo y Volumen’ y presione **ACEPTAR**.
3. Seleccione el campo de tiempo de contraluz.
4. Utilice la palanca de mando (Arriba/Abajo) para fijar el tiempo de contraluz en el límite.
5. Presione **ACEPTAR**.
6. Presione **VOLVER**.

Ajustar brillo

1. Entre al menú Herramientas y seleccione 'Ajustes'.
2. Seleccione ‘Brillo y Volumen’ y presione **ACEPTAR**.
3. Seleccione el icono Volumen.
4. Use la palanca de mando (I/D) para disminuir o aumentar el volumen del altavoz.
5. Presione **VOLVER**.

Colocar en mudo el altavoz

1. Entre al menú Herramientas y seleccione 'Ajustes'.
2. Seleccione ‘Brillo y Volumen’ y presione **ACEPTAR**.
3. Seleccione el campo Mudo.
4. Presione **ACEPTAR** para seleccionar mudo (revisado) o no mudo (no revisado).
5. Presione **VOLVER**.

Opciones de energía

Fijar Tiempo de suspensión

Para ayudar a conservar la vida de la batería, puede fijar una duración de tiempo que ponga al receptor en modo suspensión automáticamente si ninguna tecla ha sido oprimida. Durante el modo suspensión, el receptor está en modo de ahorro de energía pero continúa registrando su ruta y computa su posición actual.

1. Entre al menú Herramientas y seleccione ‘Ajustes’.
2. Seleccione ‘Alimentación’ y presione **ACEPTAR**.
3. Seleccione el campo ‘Reloj de suspensión activo’.
4. Use la palanca de mando para seleccionar el tiempo deseado o ‘Nunca’.
5. Presione **VOLVER**.

Ajustar el Reloj de Apagado Automático

El reloj de Apagado Automático, apaga el receptor si no ha tenido alguna tecla oprimida dentro del tiempo seleccionado.

1. Entre al menú de Herramientas y seleccione 'Ajustes'.
2. Seleccione ‘Alimentación’ y presione **ACEPTAR**.
3. Seleccione el campo de 'Reloj de Apagado Automático'.
4. Use la palanca de mando para seleccionar el tiempo deseado o 'Nunca'.
5. Presione **VOLVER**.

Seleccionar el tipo de baterías usadas

1. Entre al menú de Herramientas y seleccione 'Ajustes'.
2. Seleccione ‘Alimentación’ y presione **ACEPTAR**.
3. Seleccione el campo 'Tipo de Batería'.
4. Utilice la palanca de mando para seleccionar el tipo de baterías que están siendo usadas.
5. Presione **VOLVER**.

Opciones de unidades de medida

Seleccionar Unidades de Medida

1. Entre al menú de Herramientas y seleccione 'Ajustes'.
2. Seleccione ‘Unidades’ y presione **ACEPTAR**.
3. Seleccione el campo con la unidad de medida deseada.
4. Presione **ACEPTAR**.
5. Presione **VOLVER**.

Opciones de fecha y hora

Seleccionar formato de fecha

1. Entre al menú de Herramientas y seleccione 'Ajustes'.
2. Seleccione ‘Fecha y hora’ y presione **ACEPTAR**.
3. Utilice la palanca de mando para seleccionar el formato de fecha.
4. Presione **ACEPTAR**.
5. Presione **VOLVER**.

Seleccionar Formato de Hora

1. Entre al menú de Herramientas y seleccione 'Ajustes'.
2. Seleccione ‘Fecha y hora’ y presione **ACEPTAR**.
3. Utilice la palanca de mando para seleccionar el formato de hora.
4. Presione **ACEPTAR**.
5. Presione **VOLVER**.

Ajustar la zona horaria

1. Entre al menú de Herramientas y seleccione 'Ajustes'.
2. Seleccione ‘Zona horaria y horario de verano’ y presione **ACEPTAR**.
3. Utilice la palanca de mando para seleccionar el formato de fecha.
4. Presione **ACEPTAR**.
5. Presione **VOLVER**.

Encender/Apagar Horario de Verano

1. Entre al menú de Herramientas y seleccione 'Ajustes'.
2. Seleccione 'Horario de Verano'.
3. Presione **ACEPTAR** para revisar (HDV encendido) o no revisar (HDV apagado).
4. Presione **VOLVER**.

Opciones de Mapa

Seleccionar los iconos de geocaché que se mostrarán

Usted puede seleccionar qué tipos de geocachés se muestran en la pantalla del mapa y el formato en que se muestran.

1. Entre al menú de Herramientas y seleccione 'Ajustes'.
2. Seleccione ‘Opciones del Mapa’ y presione **ACEPTAR**.
3. Hay dos campos bajo el encabezado ‘Geocaché’. El de arriba selecciona qué tipos de geocachés se muestran en el mapa (Todos predeterminados). El segundo campo le permite seleccionar sólo la vista del icono y el nombre, o apagar la pantalla del geocaché.
4. Seleccione el campo deseado y presione **ACEPTAR**.
5. Utilice la palanca de mando para seleccionar la opción deseada y presione **ACEPTAR**.
6. Presione **VOLVER**.

Seleccionar iconos de punto de ruta para ser mostrados

Usted puede seleccionar qué formato de iconos de punto de ruta se muestran en la pantalla del mapa.

1. Entre al menú de Herramientas y seleccione 'Ajustes'.
2. Seleccione ‘Opciones del Mapa’ y presione **ACEPTAR**.
3. Seleccione el campo del icono de punto de ruta y presione **ACEPTAR**.
4. Utilice la palanca de mando para seleccionar la opción deseada y presione **ACEPTAR**.
5. Presione **VOLVER**.

Seleccionar iconos de PDI (Puntos de interés) para mostrarse

Usted puede seleccionar qué formato de iconos de PDI se muestran en la pantalla del mapa.

1. Entre al menú de Herramientas y seleccione 'Ajustes'.
2. Seleccione ‘Opciones del Mapa’ y presione **ACEPTAR**.
3. Seleccione el campo del icono de PDI y presione **ACEPTAR**.
4. Utilice la palanca de mando para seleccionar la opción deseada y presione **ACEPTAR**.
5. Presione **VOLVER**.

Seleccionar Número de Campos para mostrarse en la Pantalla del Mapa

1. Entre al menú de Herramientas y seleccione 'Ajustes'.
2. Seleccione ‘Opciones del Mapa’ y presione **ACEPTAR**.
3. Seleccione el campo del icono de PDI y presione **ACEPTAR**.
4. Utilice la palanca de mando para seleccionar el campo 'Campos' y presione **ACEPTAR**.
5. Seleccione cuántos campos quiere mostrar.
6. Presione **VOLVER**.

Seleccionar el icono de ubicación actual

1. Entre al menú de Herramientas y seleccione 'Ajustes'.
2. Seleccione ‘Opciones del Mapa’ y presione **ACEPTAR**.
3. Seleccione el campo del icono de ubicación actual y presione **ACEPTAR**.
4. Utilice la palanca de mando para seleccionar ‘Flecha inteligente’ o ‘Flecha estándar’ y presione **ACEPTAR**.
5. Presione **VOLVER**.

Apagar/Encender ventana emergente de Información rápida

1. Entre al menú de Herramientas y seleccione 'Ajustes'.
2. Seleccione ‘Opciones del Mapa’ y presione **ACEPTAR**.
3. Seleccione el campo de información rápida y presione **ACEPTAR**.
4. Utilice la palanca de mando para seleccionar 'ENCENDIDO' o 'APAGADO' y presione **ACEPTAR**.
5. Presione **VOLVER**.

Apagar/Encender Auto Zoom

1. Entre al menú de Herramientas y seleccione 'Ajustes'.
2. Seleccione ‘Opciones del Mapa’ y presione **ACEPTAR**.
3. Seleccione el campo Auto Zoom y presione **ACEPTAR**.
4. Utilice la palanca de mando para seleccionar 'ENCENDIDO' o 'APAGADO' y presione **ACEPTAR**.
5. Presione **VOLVER**.

Opciones de ruta

Encender/Apagar Rastreo

Usted puede apagar el rastreo pero puede fijar el receptor para comenzar a grabar el viaje, el rastreo se encenderá hasta que detenga el viaje.

1. Entre al menú de Herramientas y seleccione 'Ajustes'.
2. Seleccione ‘Rastrear’ y presione **ACEPTAR**.
3. Seleccione el campo de 'Rastreo Encendido'.
4. Presione **ACEPTAR** para seleccionar encendido (revisado) o Apagado (no revisado).
5. Presione **VOLVER**.

Mostrar la ruta en el mapa

1. Entre al menú de Herramientas y seleccione 'Ajustes'.
2. Seleccione ‘Rastrear’ y presione **ACEPTAR**.
3. Seleccione el campo 'Desplegar en mapa'.
4. Presione **ACEPTAR** para seleccionar encendido (revisado) o apagado (no revisado).
5. Presione **VOLVER**.

Ajustar los intervalos de registro de la ruta

1. Entre al menú de Herramientas y seleccione 'Ajustes'.
2. Seleccione ‘Rastrear’ y presione **ACEPTAR**.
3. Seleccione el campo 'Intervalo entre puntos' y presione **ACEPTAR**.
4. Utilice la palanca de mando para seleccionar el intervalo de tiempo y presione **ACEPTAR**.
5. Presione **VOLVER**.

Borrar las rutas mostradas en el mapa

1. Entre al menú de Herramientas y seleccione 'Ajustes'.
2. Seleccione ‘Rastrear’ y presione **ACEPTAR**.
3. Seleccione el campo 'Borrar Todas las Rutas'.
4. Seleccionar Sí o No desde la ventana emergente.
5. Presione **VOLVER**.

Opciones de alarma de proximidad

Usted puede escoger el tener una alarma audible para que suene cuando esté cerca de su destino o cuando pierda el ajuste del GPS.

Ajuste de la Distancia para la alarma de proximidad

1. Entre al menú de Herramientas y seleccione 'Ajustes'.
2. Seleccione ‘Alarma de Proximidad’ y presione **ACEPTAR**.
3. Seleccione el campo 'A la llegada' y presione **ACEPTAR**.
4. Seleccionar la distancia para hacer sonar la alarma o APAGARLA.
5. Presione **VOLVER**.

Seleccionar el sonido de la alarma

1. Entre al menú de Herramientas y seleccione 'Ajustes'.
2. Seleccione ‘Alarma de Proximidad’ y presione **ACEPTAR**.
3. Seleccione el campo 'Sonido' y presione **ACEPTAR**.
4. Seleccionar el sonido de la alarma deseado.
5. Presione **VOLVER**.

Encender/Apagar la alarma del GPS

1. Entre al menú de Herramientas y seleccione 'Ajustes'.
2. Seleccione ‘Alarma de Proximidad’ y presione **ACEPTAR**.
3. Seleccione el campo 'Ajuste GPS' y presione **ACEPTAR**.
4. Seleccionar ENCENDER o APAGAR.
5. Presione **VOLVER**.

Opciones de la brújula

Usted puede seleccionar el tipo de brújula gráfica para utilizarse cuando se vea la brújula desde la pantalla del Mapa o desde el tablero de instrumentos.

Seleccionar la brújula gráfica

1. Entre al menú de Herramientas y seleccione 'Ajustes'.
2. Seleccione ‘Brújula’ y presione **ACEPTAR**.
3. Utilice la palanca de mando (I/D) para accionar por pasos los estilos variados de brújulas.
4. Presione **VOLVER**.

Opciones de efectos de fondo

Usted puede seleccionar el tipo de efectos de fondo que serán desplegados en los menús.

Seleccione la pantalla de efectos de fondo

1. Entre al menú de Herramientas y seleccione 'Ajustes'.
2. Seleccione ‘Efectos de fondo’ y presione **ACEPTAR**.
3. Utilice la palanca de mando (I/D) para accionar por pasos los estilos variados de efectos de fondo.
4. Presione **ACEPTAR** mientras está viendo el efecto de fondo deseado.
5. Presione **VOLVER**.

Opciones de navegación

Seleccionar el Sistema de Coordenadas

1. Entre al menú de Herramientas y seleccione 'Ajustes'.
2. Seleccione ‘Navegación’ y presione **ACEPTAR**.
3. Seleccione el campo 'Sistema de Coordenadas' y presione **ACEPTAR**.
4. Utilice la palanca de mando (I/D) para accionar por pasos los estilos variados de sistema de coordenadas.
5. Seleccione el sistema de coordenadas deseado y presione **ACEPTAR**.
6. Presione **VOLVER**.

Seleccionar la referencia del mapa

1. Entre al menú de Herramientas y seleccione 'Ajustes'.
2. Seleccione ‘Navegación’ y presione **ACEPTAR**.
3. Seleccione el campo 'Plano de Referencia' y presione **ACEPTAR**.
4. Utilice la palanca de mando (I/D) para accionar por pasos los estilos variados de planos de referencia.
5. Seleccione los planos de referencia deseados y presione **ACEPTAR**.
6. Presione **VOLVER**.

Seleccionar la Referencia del Norte

1. Entre al menú de Herramientas y seleccione 'Ajustes'.
2. Seleccione ‘Navegación’ y presione **ACEPTAR**.
3. Seleccione el campo 'Referencia del Norte' y presione **ACEPTAR**.
4. Seleccionar 'Magnético' o 'Norte Real'.
5. Presione **VOLVER**.

Opciones GPS

Encender/Apagar GPS

1. Entre al menú de Herramientas y seleccione 'Ajustes'.
2. Seleccione ‘GPS’ y presione **ACEPTAR**.
3. Seleccione el campo ‘GPS’ y presione **ACEPTAR**.
4. Utilice la palanca de mando (I/D) para seleccionar ENCENDIDO o APAGADO. Presione **ACEPTAR**.
5. Presione **VOLVER**.

Fijar la Posición de GPS

Fijar la posición de GPS proporciona una manera de ver las áreas del mapa diferentes a su posición actual. Cuando se ajusta la posición del GPS, el Sirf chip GPS se inhabilita y la pantalla se fija en la ubicación que ha seleccionado ya sea introduciendo un juego de coordenadas conocidas o viendo la panorámica del mapa.

1. Entre al menú de Herramientas y seleccione 'Ajustes'.
2. Seleccione ‘GPS’ y presione **ACEPTAR**.
3. Seleccione el campo ‘Fijar la posición de GPS’ y presione **ACEPTAR**.
4. Seleccione 'Punto en el mapa' (una posición que define utilizando el cursor de paneo mientras está viendo el mapa) o 'Coordenadas'.

   Si selecciona Coordenadas, la pantalla de coordenadas se despliega. Utilice la palanca de mando para seleccionar los campos y luego para fijar los valores.

   Seleccione ‘ACEPTAR’ cuando termine.
5. Presione **VOLVER** dos veces.

Nota: Utilizando la opción de "Ajustar Posición de GPS" se inhabilitará la función de GPS y necesitará ir hacia atrás y habilitar el GPS seleccionando Herramientas > Ajustes > GPS > Ajustar GPS a ENCENDIDO

Opciones de conectividad

Ajustar el modo de conectividad

1. Entre al menú de Herramientas y seleccione 'Ajustes'.
2. Seleccione ‘Conectividad’ y presione **ACEPTAR**.
3. Seleccione ‘Modalidad’ y presione **ACEPTAR**.
4. Utilice la palanca de mando para seleccionar la modalidad que se utilice cuando se conecte a una computadora. Presione **ACEPTAR**.
5. Presione **VOLVER**.

Opciones de memoria

Ver Uso de Memoria

1. Entre al menú de Herramientas y seleccione 'Ajustes'.
2. Seleccione ‘Memoria’ y presione **ACEPTAR**.
3. Se muestra el uso de la memoria así como la disponibilidad de la memoria para el receptor.

Borrar la Memoria

1. Entre al menú de Herramientas y seleccione 'Ajustes'.
2. Seleccione ‘Memoria’ y presione **ACEPTAR**.
3. Presione **MENÚ** para desplegar el Menú Opciones.

Nota: Borrar la memoria borrará todos los puntos de ruta y geocachés cargados previamente, si selecciona esta opción pudiera querer respaldar los datos, copiando el geocaché o los archivos del punto de ruta a su PC utilizando los siguientes pasos:

1. Conectar el eXplorist a su PC seleccione "Conectar a PC" cuando la ventana emergente aparezca en el GPS
2. Haga doble click en Mi Computadora y navegue a la unidad "Magellan" y haga doble click
3. Verá las carpetas que contienen los geocachés y puntos de ruta guardados, seleccione la carpeta de geocaché y copie y pegue el archivo del geocaché en Mis Documentos. Usted puede crear carpetas para que sea fácil de encontrar; luego repita este proceso para la carpeta del punto de ruta

Opciones de lenguaje

Seleccionar lenguaje

1. Entre al menú de Herramientas y seleccione 'Ajustes'.
2. Seleccione ‘Lenguaje’ y presione **ACEPTAR**.
3. Utilice la palanca de mando (Arriba/Abajo) para seleccionar el lenguaje a ser utilizado por el receptor y presione ACEPTAR.
4. Confirmar la selección.
5. Presione **VOLVER** y el lenguaje que al principio se utilizó será cambiado.

Opciones de información de producto

Ver información de producto/EULA/Información sobre derechos de autor

1. Entre al menú de Herramientas y seleccione 'Ajustes'.
2. Seleccione ‘Información del Producto’ y presione **ACEPTAR**.

3. La información del producto se despliega.

   Para ver el EULA, seleccionar el campo EULA y presione **ACEPTAR**.

   Para ver la información sobre derechos de autor, seleccionar el campo sobre derechos de autor y presione **ACEPTAR**.

Resumen de viaje

Ver la página del resumen del último viaje

1. Accesar al menú Herramientas y seleccionar ‘Resumen del Viaje’.
2. Se muestran detalles de su último viaje guardado o actual.
3. Presione VOLVER.

Resumen de estadísticas

Ver la página de resumen de estadísticas

1. Accesar al menú Herramientas y seleccionar ‘Estadísticas’.
2. Sus estadísticas del geocaché se muestran.
3. Presione **MENÚ** para desplegar el Menú Opciones.

Ver premios	Despliega los premios de geocaché, méritos y tipos de geocachés encontrados.
Restablecer la Historia de Geocaché	Retira la marca de Favoritos de los puntos de ruta y geocachés.
Borrar todos los Favoritos	Retira la marca de Favoritos de los puntos de ruta y geocachés.

4. Presione **VOLVER**.

Premios

Ver la Página de Premios

1. Accesar al menú Herramientas y seleccionar ‘Premios’.
2. Despliega sus premios de geocaché, méritos y tipos de geocachés encontrados.
3. Presione **VOLVER**.

Proyección de punto de ruta

Proyectar y guardar un punto de ruta de Su Localización Actual

1. Accesar al menú Herramientas y seleccionar ‘Proyecciones de punto de ruta’.
2. Utilice la palanca de mando para seleccionar el campo "Curso" y presione **ACEPTAR**.
3. Utilizando la palanca de mando, introducir el curso en grados desde su localización actual y presione **ACEPTAR**.
4. Utilice la palanca de mando para seleccionar el campo "Distancia" y presione **ACEPTAR**.
5. Utilizando la palanca de mando, introducir la distancia desde su localización actual y presione **ACEPTAR**.
6. Opcional: Seleccione el campo unidades y seleccione las unidades de medición deseadas.
7. Seleccione ‘Siguiente >’ y presione **ACEPTAR**.
8. La pantalla de Detalles de punto de ruta se muestra. Usted puede cambiar el icono, el nombre del punto de ruta o la descripción como se explica en la sección ‘Puntos de ruta’.

9. Presione **MENÚ**.
10. Seleccionar ‘Guardar’.

Empezar

Ver Empezar con la página de Geocaching

1. Accesar al menú Herramientas y seleccionar ‘Empezar’.
2. La página “Empezar con Geocaching” se muestra.
3. Presione **VOLVER**.

Glosario de términos

Ver la página de glosario de términos

1. Accesar al menú Herramientas y seleccionar ‘Empezar’.
2. La página de “Glosario de Terminología” se despliega.
3. Presione **VOLVER**.

Tipos de Geocaching

Ver la página de tipos de Geocaching

1. Accesar al menú Herramientas y seleccionar ‘Tipos de Geocaching’.
2. La página de ‘Tipos de Geocaching’ se despliega.
3. Presione **VOLVER**.

Preguntas Frecuentes de Geocaching

Ver Preguntas Frecuentes de Geocaching

1. Accesar al menú Herramientas y seleccionar ‘Preguntas Frecuentes de Geocaching’.
2. La página de ‘Preguntas Frecuentes de Geocaching’ se muestra.
3. Presione **VOLVER**.

Demo del producto

El demo del producto es una serie de imágenes que describen el producto. El demo del producto se descontinuará temporalmente al pulsar cualquier botón. Mientras el demo del producto está activo, el receptor se regresará a la diapositiva que se muestra después de dos minutos sin pulsar ningún botón.

Reproducir el demo del producto

1. Accesar al menú Herramientas y seleccionar ‘Reproducir Demo del producto’.
2. Confirmar que el receptor está ahora ‘Reproducir Demo’.
3. Para detener el demo, presionar cualquier tecla y valla al Menú Principal. Seleccionar el icono Herramientas. Seleccionar ‘Detener Demo’.

Estado del satélite

Ver la pantalla del estado del satélite

1. Accesar al menú Herramientas y seleccionar ‘Satélite’.
2. La pantalla del estado del satélite se muestra.
3. Presione **VOLVER** cuando termine.

Capturar la pantalla

ENCENDER/APAGAR Capturar la pantalla

1. Accesar al menú Herramientas y seleccionar ‘Capturar Pantalla’.
2. Seleccione el campo 'Capturar Pantalla' y presione **ACEPTAR**.
3. Seleccionar ENCENDER o APAGAR.
4. Presione **VOLVER** cuando termine.

Capturar pantallas

1. Encienda la captura de pantalla como se describe arriba.
2. Presione el botón de encendido para capturar la pantalla. (La pantalla estará oscura por un segundo, confirmando la captura.)

Ver las pantallas capturadas guardadas

1. Accesar al menú Herramientas y seleccione ‘Capturar Pantalla’.
2. Seleccione el campo 'Ver las pantallas capturadas' y presione **ACEPTAR**.
3. Las pantallas capturadas guardadas se muestran una a la vez. Utilice la palanca de mando (I/D) para accionar por pasos las pantallas capturadas guardadas.
4. Presione **VOLVER** cuando termine.

Diagnósticos

Probar el Receptor GC eXplorist Magellan

1. Accesar al menú Herramientas y seleccionar ‘Diagnósticos’.
2. Utilice la palanca de mando para seleccionar la prueba de diagnóstico a correr (audio, video, teclado).
3. Presione **VOLVER** cuando termine.

Información del propietario

Introducir detalles del propietario

1. Accesar al menú Herramientas y seleccionar 'Información del propietario'.
2. Utilice la palanca de mando para seleccionar el campo deseado (nombre completo, dirección, teléfono o correo electrónico). Presione **ACEPTAR**.
3. Utilice el teclado para ingresar la información. Seleccione la línea de revisión verde y presione **ACEPTAR** cuando se haya hecho.
4. Presione **VOLVER** cuando termine.

Trabajar con Geocachés

El receptor GC eXplorist Magellan está diseñado para conectarse con millones de buscadores de aventuras apasionados en www.geocaching.com. Geocaching.com es el primer sitio en red para organizar los geocachés del mundo. Si quiere aprender más sobre geocaché, esconder o buscar un caché, registrar sus experiencias o informarse sobre eventos de geocaché locales, ¡Geocaching.com es su ventanilla única para todas las cosas de geocaché! No necesita preocuparse por conversión de datos difíciles de manejar ya que el receptor GC eXplorist se conecta perfectamente con el sitio de red para obtener características populares como Enviar a GPS, Cargar notas de campo, y transferir consultas de bolsillo.

La compra de su receptor GC eXplorist viene con una membresía premium de prueba gratis por 30 días a Geocaching.com*. Una membresía especial le permite la descarga de más de 20 atributos únicos para cada geocaché, acceso a listas de caché "exclusivamente para miembros" generación de preguntas de bolsillo y un número de características avanzadas. Una membresía básica es todo lo que necesita para ir de geocaching, pero las características del receptor GC eXplorist mejoran con el acceso premium.

Instalar Geocachés (Enviar a GPS)

Instalar Geocachés con 'Enviar a GP' (Página de lista)

1. Ir a www.geocaching.com en su navegador.
2. Utilice las herramientas de búsqueda de geocaching.com para ver una lista de geocachés.

		Icons	(D/T)	Placed	Description	Last Found		
NW 0.2mi			(1.5/1.5)	20 Feb 07	Is it a Lamppost 8? by K6CCC - Jim (GC1113A) California	16 Mar 10	☑	
SW 0.2mi			(1/1.5)	22 Aug 08	San Dimas Easy by San Dimas Cachers (GC1FGDZ) California	21 Mar 10	☐	
NW 0.3mi			(1.5/1.5)	14 Feb 10	SD Cachers #1 by San Dimas Cachers (GC23ZBH) California	18 Mar 10	☑	
NE 0.3mi			(2/2)	29 Feb 08	VIEW OF THE BIRDS.. by UNCLEJON91 (JONEDI) (GC19CVD) California	28 Feb 10	☑	
NE 0.3mi			(1.5/1.5)	29 Feb 08	NOT YET.....NOW by UNCLEJON91 (JONEDI) (GC19T0G) California	16 Mar 10	☑	

3. En la línea que se indica arriba con la caja roja, haga click en el icono 'Enviar a GPS' la cual abre la ventana 'Enviar a GPS'.
4. Seleccione la pestaña Magellan en la ventana 'Enviar a GPS'.
5. La función de GPS detecta primero si tiene el Comunicador Magellan instalado. De no ser así, aparecerá el mensaje "Comunicador Magellan no encontrado....". Seleccione la liga "Haga click aquí" para instalar el Comunicador Magellan. El Comunicador Magellan solamente necesita instalarse la primera vez que se hace una conexión entre un navegador de internet y el receptor.
6. Haga click en el botón "Descargar".
7. El geocaché seleccionado se carga a su receptor GPS y se puede accesar desde la función de **Geocachés** del *Menú Principal* en su receptor.

Si estos botones están en color gris, verifique si su navegador le está solicitando que corra Active X.

*La cuota de la membresía premium anual es de $30 USD.

Instalar Geocachés con 'Enviar a GPS' (Página de detalles)

1. Ir a www.geocaching.com en su navegador.
2. Utilice las herramientas de búsqueda de geocaching.com para ver una lista de geocachés.

		Icons	(D/T)	Placed	Description	Last Found		
NW 0.2mi			(1.5/1.5)	20 Feb 07	Is it a Lamppost 8? by K6CCC - Jim (GC1113A) California	16 Mar 10	☑	
SW 0.2mi			(1/1.5)	22 Aug 08	San Dimas Easy by San Dimas Cachers (GC1FGDZ) California	21 Mar 10	☐	
NW 0.3mi			(1.5/1.5)	14 Feb 10	SD Cachers #1 by San Dimas Cachers (GC23ZBH) California	18 Mar 10	☑	
NE 0.3mi			(2/2)	29 Feb 08	VIEW OF THE BIRDS... by UNCLEJON91 (JONEDI) (GC19CVD) California	28 Feb 10	☑	
NE 0.3mi			(1.5/1.5)	29 Feb 08	NOT YET.....NOW by UNCLEJON91 (JONEDI) (GC19T0G) California	16 Mar 10	☑	

3. En la línea indicada arriba con la caja roja, haga click en el nombre del geocaché para abrir la página de geocaché.

El botón de archivo de 'GPX eXchange está en color gris para usuarios sin membresías premium.

4. Seleccione el botón "Enviar a GPS".
5. Seleccione la pestaña Magellan en la ventana "Enviar a GPS".
6. La función de GPS detecta primero si tiene el Comunicador Magellan instalado. De no ser así, aparecerá el mensaje "Comunicador Magellan no encontrado....". Seleccione la liga "Haga click aquí" para instalar el Comunicador Magellan. El Comunicador Magellan solamente necesita instalarse la primera vez que se hace una conexión entre un navegador de internet y el receptor.
7. Haga click en el botón "Descargar".

8. El geocaché seleccionado se carga a su receptor GPS y se puede accesar desde la función de **Geocachés** del *Menú Principal* en su receptor.

El comunicador Magellan

El Comunicador Magellan se utiliza para comunicarse entre geocaching.com y su receptor GPS Magellan. Usted puede instalar el enchufe usando los pasos de arriba o yendo al sitio de red Magellan como se explica aquí.

Instalación directa del Comunicador Magellan desde www.magellangps.com

1. Ir a www.magellangps.com y haga click en la pestaña "Productos".
2. Seleccione "Mapas y Software".
3. En la sección del software, seleccione "Comunicador Magellan".
4. En la página del comunicador Magellan (www.magellangps.com/products/map.asp?tab=0&PRODID=2301) seleccione el botón Descargar.
5. Al terminar la descarga, haga funcionar el archivo del Comunicador Magellan para instalar los controladores. (Si le sale una Advertencia de Seguridad, presione "Ejecutar" para continuar.)
6. Cuando el Asistente de Instalación haya instalado los archivos, seleccione "Finalizar" para completar la instalación.

Instalar Geocachés (Arrastrar y soltar)

Los usuarios de geocaching.com que no son miembros premium tendrán el botón de 'Archivo GPX eXchange' en color gris. Se recomienda que nos miembros no premium utilicen el botón "Enviar a GPS" pero es posible también salvar el geocaché como un archivo LOC de punto de ruta. Sin embargo, por favor tome nota de que los archivos de punto de ruta LOC necesitan ir en la carpeta de puntos de ruta, no en la carpeta de Geocachés en el receptor.

Instalar Geocachés con Arrastrar y soltar

1. Ir a www.geocaching.com en su navegador.
2. Utilice las herramientas de búsqueda de geocaching.com para seleccionar un geocaché para cargar.

Este geocaché San Dimas Easy, es uno de los miles que están disponibles y es el que se utiliza para este ejemplo. Este es un buen tipo de geocaché para un "Cazador de tesoros" principiante. Observe que las posiciones de Dificultad y Terreno indican que es fácil encontrar y que el terreno no es áspero.

3. Haga click en el botón "Archivo GPX eXchange".
4. Los archivos se guardan en su computadora con el nombre del archivo <GeocacheID>.gpx. La ID del geocaché puede encontrarse en la esquina superior derecha en la página de red que describe el geocaché.
5. Un cuadro de diálogo "Guardar Archivo" se abrirá en su computadora. Guarde el archivo en su computadora. (La localización de dónde se guarda el archivo dependerá de su navegador y cómo lo tenga instalado para guardar archivos.)
6. Encienda su receptor y conéctelo a su PC con un cable USB.
7. Seleccione "Conectar a PC" en su receptor.

(No necesita hacer un geocaché a la vez como se explica arriba. Continúe guardando archivos de geocaché hasta que tenga todos los que guste para esta sesión.)

8. Abra el dispositivo "MAGELLAN" que ha sido instalado en su computadora.
9. Abra la carpeta "Geocachés" en el directorio MAGELLAN.
10. Deslice el archivo GPX (GC1FGDZ.gpx en este ejemplo) a la carpeta Geocaché en su receptor.
11. El geocaché (o geocachés) se cargan en su receptor y pueden encontrarse desde **Geocachés** opción de menú *Menú Principal*. (Usted necesita desconectar o reiniciar el receptor para salir de la pantalla "Conectar a PC".)

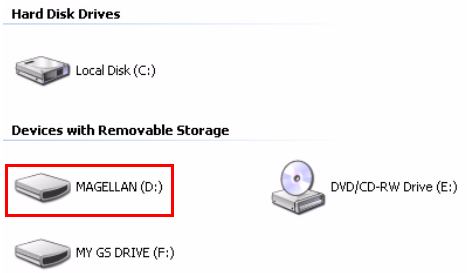

Instalar Preguntas de Bolsillo

Las Preguntas de Bolsillo son consultas geocaché de los clientes para miembros premium que puede recibir por correo diaria o semanalmente desde www.geocaching.com. Para información sobre cómo construir una pregunta de bolsillo, ir a http://support.groundspeak.com//index.php?pg=kb.page&id=118.

Instalar preguntas de bolsillo desde el Correo Electrónico

1. Después de recibir el correo electrónico con los resultados de su pregunta de bolsillo, guarde el archivo comprimido adjunto en su computadora.
2. Descomprima el archivo con la pregunta de bolsillo. Habrá dos archivos extraídos, uno con un nombre de archivo xxxxxxx.gpx y otro con un nombre de archivo xxxxxxx-wpts.gpx.
3. Conecte el receptor GC eXplorist Magellan a su PC utilizando un cable USB.
4. Al terminar, seleccione "Conectar a PC".
5. En su PC, abra el directorio MAGELLAN.
6. Deslice el archivo xxxxxxx.gpx a la carpeta "Geocachés" y el archivo xxxxxxx-wpt.gpx a la carpeta "Puntos de ruta".
7. Los datos serán transferidos a su receptor y los geocachés están listos para usarse. (Necesita desconectar o reiniciar el receptor para salir de la pantalla "Conectar a PC".)

Instalar preguntas de bolsillo desde VantagePoint

VantagePoint es un paquete de software de Magellan que es el programa complementario perfecto para los usuarios del receptor eXplorist Magellan que quieran obtener lo máximo de su receptor. Para obtener su copia gratis del VantagePoint, vaya a http://www.magellangps.com/products/map.asp?tab=0&PRODID=1903 y seleccione el botón descargar. Siga las instrucciones para instalar el VantagePoint.

1. Inicie el VantagePoint y seleccione las Preguntas de Bolsillo del Menú Geocaché.
2. Introduzca su Nombre de Usuario y Contraseña para www.geocaching.com y seleccione "Entrar".

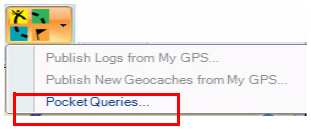

3. Después de que entre a geocaching.com VantagePoint obtendrá las preguntas de bolsillo que ha creado y las mostrará en la ventana de abajo.

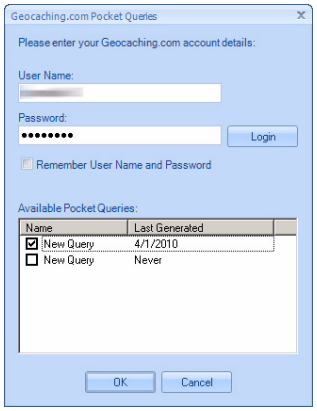

4. Marque una o más preguntas de bolsillo que quiera instalar y presione "Instalar". Los puntos de ruta y geocachés serán enviados al VantagePoint y seleccionados para uso por VantagePoint.
5. Conecte el receptor GC eXplorist Magellan a su PC utilizando un cable USB.
6. Al terminar, seleccione "Conectar a PC".
7. Haga click en el botón Sinc en VantagePoint.
8. Los puntos de ruta y Geocachés a transferirse aparecen en la ventana emergente. Haga click en "OK" Los datos serán transferidos a su receptor y los geocachés están listos para usarse.

Nota: Muy frecuentemente estará instalando geocachés y puntos de ruta que y están en su receptor. Aunque el receptor almacena todos los geocachés y puntos de ruta cargados, sólo mostrará la versión más actual.

Subir notas de campo y registros

Mientras busca los geocachés, estará grabando información (Encontrada, No encontrada, Mantenimiento, etc) o "registros" sobre su viaje en su receptor GPS. Ahora puede que quiera tomar esta información y publicarla en www.geocaching.com para que otros la utilicen.

Subir notas de campo y registros desde el receptor

1. Vaya a www.geocaching.com y entre a su cuenta.
2. Desde el panel de navegación seleccione "Su Perfil".
3. Bajo el panel de estado, seleccione "Accesar sus notas de campo". (http://www.geocaching.com/my/fieldnotes.aspx)
4. Busque los Dispositivos compatibles con Magellan y de click en la liga para subir sus Notas de Campo.
5. Encienda su receptor y conéctelo a su PC con un cable USB.
6. Seleccione "Conectar a PC" en su receptor.
7. Haga click en el botón "Navegar" y vaya a la carpeta de geocaché en el directorio MAGELLAN.

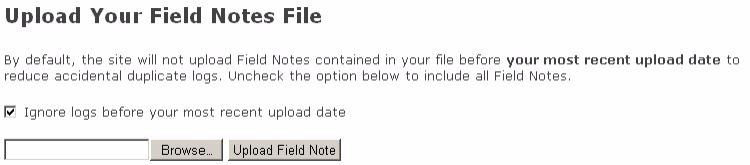

8. Seleccione el archivo llamado “newlogs.txt”. (Nota: el archivo newlogs.txt. contiene todas las notas de archivo y registros que ha creado desde la creación del archivo newlogs.txt.)
9. Haga click en el botón "Cargar Nota de Campo".
10. La página de red le proporcionará el número de registros que fueron cargados satisfactoriamente.
11. Haga click en la liga "Regresar a Notas de Campo".
12. Se listan sus registros cargados y notas de campo. Ahora necesita redactar el registro. Haga click en "Redactar Registro" para cada registro y será redirigido a la página "Cargar un Nuevo

Registro" donde puede añadir lo que guste o hacer cambios y luego seleccione el botón "Enviar entrada de registro". Continuar haciendo esto para el resto de los registros por subir.

13. Se sugiere que ahora vaya a la carpeta de geocachés y borre (o mueva a su computadora) el archivo newlogs.txt. La siguiente vez que haga una nota de campo o un registro, un nuevo archivo newlogs.txt se escribirá en su receptor.

Subir notas de campo y registros desde el VantagePoint

1. Iniciar software VantagePoint.
2. Encienda su receptor y conéctelo a su PC con un cable USB.
3. Seleccione "Conectar a PC" en su receptor.
4. Si tiene algún registro para subir aparece lo siguiente:

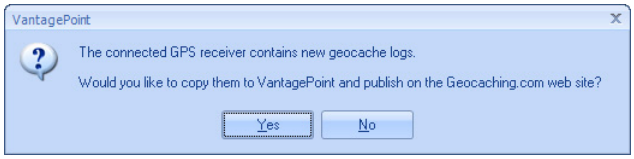

5. Seleccione SÍ
6. VantagePoint iniciará geocaching.com en una nueva ventana. Haga click en el botón "Navegar" y vaya a la carpeta de geocaché en el directorio MAGELLAN.

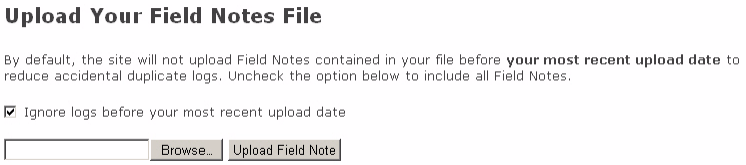

7. Seleccione el archivo llamado “newlogs.txt”. (Nota: el archivo newlogs.txt. contiene todas las notas de archivo y registros que ha creado desde la creación del archivo newlogs.txt.)
8. Haga click en el botón "Cargar Nota de Campo".
9. La página web le proporcionará el número de registros que fueron cargados satisfactoriamente.
10. Haga click en la liga "Regresar a Notas de Campo".
11. Se listan sus registros subidos y notas de campo. Ahora necesita redactar el registro. Haga click en "Redactar Registro" para cada registro y será redirigido a la página "Cargar un Nuevo Registro" donde puede añadir lo que guste o hacer cambios y luego seleccione el botón "Enviar entrada de registro". Continúe haciendo esto para el resto de los registros por subir.
12. Cierre la ventana geocaching.com y regrese a VantagePoint. Aparecerá el siguiente mensaje:

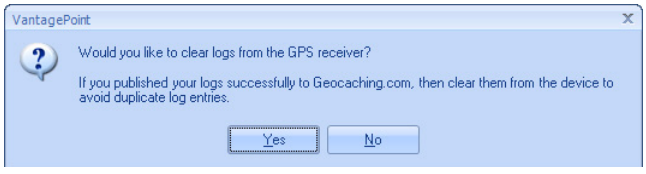

13. Seleccione SÍ.

Publicar geocachés

Utilizando el receptor GC eXplorist Magellan puede crear un geocaché y enviarlo a geocaching.com utilizando el software VantagePoint Magellan que se describe abajo *Instalar preguntas de bolsillo*.

Instalar Geocachés a Geocaching.com con VantagePoint

1. Guardar un geocaché en su receptor GPS.
2. Iniciar el software VantagePoint en su PC.
3. Conectar el receptor GPS y seleccionar "Conectar a la PC".
4. VantagePoint revisará el receptor GPS para nuevos registros y geocachés.
5. Si se encuentra un nuevo geocaché, VantagePoint le preguntará si quiere publicar los geocachés en el sitio de red geocaching.com. Seleccione "SÍ".
6. Se abrirá la ventana "Nuevos Geocachés". Haga click en el geocaché que quiera publicar.
7. Está listo para registrarse en geocaching.com.
8. La ventana "Reportar un nuevo caché" se despliega con los campos llenos con información de su receptor GPS. Añadir cualesquiera notas y atributos adicionales para el geocaché en este momento.
9. Seleccione “Reportar listado nuevo“.

Nota: Cuando el geocaché se publica será borrado de su receptor GPS. Después de que es recibido por geocaching.com estará en la lista en el sitio de red. Usted puede buscarlo y cargarlo en su receptor utilizando cualquiera de los métodos que aquí se describen.

10. Cierre la ventana y seleccione el siguiente (si lo hay) geocaché que sea publicado.
11. Al terminar, "Cierre" la ventana "Geocachés Nuevos" de VantagePoint.

Glosario de términos

Archivo

Archivar un caché remueve el listado de la vista pública en Geocaching,com. Esta acción usualmente se toma cuando un dueño de geocaché no pretende reemplazar un caché después de que se ha removido. Como alternativa para archivar, el dueño del geocaché puede temporalmente inhabilitar su caché si planean proporcionar mantenimiento al caché o reemplazar el contenedor dentro de un mes.

Atributos

Estos son iconos en un detalle de caché que pretenden proporcionar información útil a los geocachers que desean encontrar tipos específicos de cachés. Estos iconos representan características únicas de caché, incluyendo tamaño, si el caché es adecuado para niños, si está disponible 24 horas al día, si necesita equipo especial y más. Los atributos también son una herramienta que le ayuda a filtrar los tipos de cachés que le gustaría buscar cuando construya una pregunta de bolsillo.

Punto de Referencia

Utilizando su receptor GPS y/o las direcciones escritas proporcionadas por NOAA´s Servicio Geodésico Nacional (NGS), puede buscar marcadores de encuesta NGS y otros artículos que han sido marcados en USA. Ver la búsqueda de bases de comparación para más detalles.

Lista de marcadores

Una ventaja de ser miembro premium que puede utilizarse para agrupar listados caché en cualquier forma que guste. Puede que quiera una lista de marcadores de cachés que pretenda encontrar esta semana, o quizá como lista "favorito en todo momento" que pueda compartir con amigos.

BYOP

Traer su propia pluma/lápiz. Un acrónimo que se usa frecuentemente por los propietarios caché para comunicar a otros geocachers que necesitará que traigan sus utensilios de escritura para firmar la bitácora.

La Oficina de Administración de Tierras (BLM)

La Oficina de Administración de Tierras (BLM), una agencia dentro del Departamento del Interior de los Estados Unidos, administra millones de acres de tierras públicas de América, localizadas principalmente en 12 Estados del Oeste. La BLM sostiene la salud, diversidad y productividad de las tierras públicas para el uso y deleite de las generaciones presentes y futuras. Aprenda más en www.blm.gov.

Caché

Una versión corta de la palabra geocaché.

Cachés a lo largo de una ruta

Una característica de ser miembro premium que le permite identificar cachés a lo largo de una ruta específica para un geocaching rápido y fácil. Usted puede escoger desde rutas que se ya se han creado por otros geocachers o utilizar Google Earth para construir su propio y único viaje.

Miembro fundador

Durante los primeros años de Geocaching.com cuando las membresías premium fueron ofrecidas por primera vez, fueron llamadas Cartas de Afiliación, para agradecer a aquéllos que apoyaron el sitio en red. Asegúrese de agradecer a los miembros fundadores que conozca en el trayecto ya que el sitio no estaría aquí hoy sin ellos.

CITO

Caché Si Basura No es una iniciativa ambiental continua apoyada por la comunidad de geocaché mundial. Desde 2002, los geocachers se han dedicado a limpiar parques y otros lugares caché-amigables alrededor del mundo.

Datos

Un dato es algo que se utiliza como base para cálculos y mediciones. En el caso de GPS, los datos son diferentes cálculos para determinar la longitud y latitud de una ubicación dada.

Actualmente, Geocaching usa el dato WGS84 para todos los cachés. Muchos mapas todavía usan NAD27 que pueden causar confusión si su receptor GPS se fija a NAD27. Siempre verifique su GPS para asegurarse de que WGS84 sea el dato antes de introducir una coordenada caché en su receptor.

DNF

No se Encontró. Un acrónimo que se utiliza por los geocachers para declarar que no encontraron un caché (por el inglés did not find). Esto es también un tipo de registro en línea en Geocaching.com y es útil para alertar a los propietarios de un caché sobre asuntos potenciales. Los propietarios de caché que repetidamente reciban registros "No Encontrado", deben verificar para ver que el caché no ha sido retirado.

D/T

Los geocachés son clasificados en dos categorías, cada una designada en una escala de 5 puntos. La dificultad se relaciona con el reto mental de encontrar un caché y terreno que describe el ambiente físico. Una clasificación de 1/1 dificultad/terreno sería el caché más fácil de encontrar mientras que una clasificación 5/5 dificultad/terreno sería la más difícil.

Caché Tierra

Éste es uno de varios tipos de caché únicos. Un Caché Tierra es un caché que promueve la educación de geociencia. Los visitantes del Caché Tierra pueden ver cómo nuestro planeta ha sido conformado por procesos geológicos, cómo podemos administrar los recursos y cómo los científicos reúnen evidencia para aprender sobre la Tierra.

Evento Caché

Éste es uno de varios tipos de caché únicos. Los eventos son encuentros arreglados por geocachers locales y organizaciones de geocaching para reunir jugadores y discutir sobre geocaching.

FTF

Primero en Encontrar (First to Find). Un acrónimo que se escribe por geocachers en bitácoras de caché físicas o en línea en el caché de registro cuando se es el primero en encontrar un nuevo geocaché.

Código GC

Un identificador único asociado con cada listado de geocaché. El código GC comienza con las letras "GC" y es seguido por otros caracteres alfanuméricos.

Geocaché

Un contenedor escondido que incluye, como mínimo, una bitácora de geocachers para firmar.

Geocaching

Geocaching es un juego mundial para esconder y buscar tesoros. Un geocacher puede colocar un geocaché en el mundo, precisar su ubicación utilizando tecnología GPS y luego compartir la existencia del geocaché y su ubicación en línea. Cualquiera con un receptor GPS puede entonces tratar de localizar el geocaché.

Geocoin

Las Geocoins funcionan de manera similar a Groundspeak Travel Bugs® en que se pueden rastrear y pueden viajar por el mundo recogiendo historias de geocaché a geocaché. Las Geocoins se crean frecuentemente como artículos firmados por geocachers y pueden coleccionarse.

GPS

GPS significa Sistema de Posicionamiento Global. Es un sistema de satélites que trabaja con un receptor GPS para determinar su ubicación en el planeta.

Exhibición Caché de Laberinto de Aventuras GPS

Éste es uno de varios tipos de caché únicos. Una exhibición de caché representa participación geocaché en la Exhibición Caché de Laberinto de Aventuras GPS El Laberinto de Aventuras GPS es una exhibición educativa viajera diseñada para enseñar a gente de todas las edades sobre navegación, tecnología GPS y geocaching.

GPSr

Argot para un receptor GPS. Equipo para recibir señales GPS para usar en navegación.

GPX (Formato GPX eXchange)

Un formato de archivo específico disponible cuando se crea una pregunta de bolsillo. Una característica para miembro premium, el formato de archivo GPX tiene información geocaché específica que puede utilizarse para aplicaciones compatibles.

Zona Cero (GZ)

El punto donde su receptor GPS muestra que ha alcanzado la localización caché. En Zona Cero, está a cero pies (cero metros) de su destino.

Viajero

Un aventón es un concepto que se coloca en un caché y tiene instrucciones para viajar a otros cachés. Algunas veces tienen bitácoras adjuntas para que pueda registrar sus viajes. Un Travel Bug es un ejemplo de un viajero.

Latitud

La Latitud y longitud crean un punto de ruta. Latitud es la distancia angular de norte a sur desde el ecuador de la tierra medida a 90 grados.

Letterbox(ing)

El Letterboxing es similar a Geocaching, pero utiliza una serie de pistas para encontrar un contenedor. Una vez que encuentre el contenedor (o buzón), utiliza el sello labrado de la caja, selle su bitácora personal y regresa el sello al buzón. Luego utilice su sello labrado y selle la bitácora del buzón.

LOC

El formato de descarga original para la página de resultados de búsqueda en Geocaching.com

Caché Sin Ubicación (De reversa)

Este es uno de varios tipos de cachés que no están ya disponibles para crear en Geocaching.com. En lugar de encontrar un contenedor escondido, se le da a una tarea para localizar un objeto específico y registrar sus coordenadas. Un tipo de búsqueda de tesoros, implica recopilar puntos de ruta de varios objetos alrededor del mundo.

Los cachés Sin Ubicación han evolucionado a Señalización. Las categorías de señalización son similares a como los cachés Sin Ubicación fueron listados en geocaching.com, pero puede ahora buscar las ubicaciones en cada categoría.

Longitud

La Latitud y longitud crean un punto de ruta. La longitud es la distancia angular medida en un gran círculo de referencia desde la intersección del meridiano cero adoptado con este círculo de referencia a la intersección similar del meridiano, pasando a través del objeto.

Markwelleado

Cuando una respuesta a una nueva publicación en los foros le indica un tema similar en el pasado. Basado en el usuario Markwell.

Mega-Evento Caché

Éste es uno de los varios tipos de caché. Un Mega Evento caché es similar a un evento caché pero es más largo. Entre otras consideraciones, un Mega evento caché debe contar con la asistencia de más de 500 personas. Típicamente, los Mega Eventos son eventos anuales y atraen geocachers de todo el mundo.

Muggle

Alguien que no es geocacher. Basado en "Muggle" de la serie de Harry Potter, la cual es una persona no mágica. Usualmente este término se utiliza después de que un no geocacher se ve desconcertado después de haber entablado amistad con un geocacher buscando un caché, o cuando un no geocacher accidentalmente encuentra un caché. Los Geomuggles son mayormente inofensivos.

Multi-Caché (Caché de desplazamiento)

Éste es uno de los varios tipos de caché. Un multi-caché ("múltiple") involucra dos o más localizaciones, siendo la localización final un contenedor físico. Hay muchas variaciones, perola mayoría de los multi-cachés tienen una pista para encontrar el segundo caché, y el segundo caché tiene pistas para encontrar el tercero y así sucesivamente. Un caché de desplazamiento (donde va a una localización y obtiene avisos sobre el caché actual) es considerado como un multi-caché.

Cachés misterio o de rompecabezas

Éste es uno de los varios tipos de caché. Los tipos de caché "Atrapa-todo", estas formas de caché involucran rompecabezas complicados que necesitará resolver primero para determinar las coordenadas. Ejemplos incluyen cifras complicadas, sustituciones simples, exámenes de aritmética y pistas astutamente escondidas dentro de los gráficos. Debido a la creatividad creciente de geocaching esto se convierte en la base para retos nuevos y únicos.

NAD27

Significa Datos de Norte América 1927. El precursor de WGS84. Muchos mapas todavía utilizan datos NAD27, así que siempre verifique antes de usar el receptor GPS con un mapa.

Pregunta de bolsillo (PQ)

Una característica de miembro premium, una pregunta de bolsillo es una búsqueda en geocaché de cliente que puede recibir por correo en una base diaria o semanal. Las preguntas de bolsillo le dan la habilidad de filtrar sus búsquedas para que solo pueda recibir información en los cachés que quiera buscar para un formato GPX o formato LOC. Esta característica le deja descargar hasta 500 cachés en una vez.

Caché Proyecto A.P.E.

Éste es uno de los varios tipos de caché. En 2001, doce geocachés fueron colocados en conjunto con la 20th Century Fox para apoyar la película El Planeta de los Simios. Cada caché representa una historia ficticia en la que los científicos revelan una Evolución de los Primates Alternativa. Estos cachés fueron hechos utilizando especialmente contenedores de munición. Cada caché tenía un propaganda original de la película. Sólo dos cachés Proyecto A.P.E. existen en la actualidad.

Revisor

Voluntarios de todo el mundo quienes publican los listados caché en geocaching.com.

ROT13

Sugerencias para geocachés se encriptan utilizando un formato simple donde cada una de las letras se rota 13 caracteres arriba o abajo en el alfabeto.

Tecla de descifrado

```
A|B|C|D|E|F|G|H|I|J|K|L|M
-------------------------
N|O|P|Q|R|S|T|U|V|W|X|Y|Z
```

(letras arriba iguales abajo y vice versa)

concepto de firma

Un concepto único para un geocacher específico que es dejado atrás en los cachés para significar que han visitado ese caché. Esto con frecuencia incluye geocoins personales, fichas electrónicas, clavijas, artículos o tarjetas telefónicas.

Aguafiestas

Un aguafiestas es información que puede descubrir detalles y arruinar la experiencia de algo. Por ejemplo, decir a alguien el fin de una película antes de verla. En geocaching, un aguafiestas descubre detalles de una localización de caché y puede arruinar la experiencia de la búsqueda.

SWAG

Un acrónimo que frecuentemente se refiera al significado para "Cosas que todos entendemos". Incluye los artículos de intercambio que se dejan en cachés por geocachers.

TFTC

Gracias por el Caché. Un acrónimo escrito por geocachers en bitácoras de caché físicas o en línea cuando se registran búsquedas de caché.

TFTH

Gracias por el Escondite.

TNLN

No Tomé Nada. No Dejé Nada. Usualmente escrito en bitácoras de caché por geocachers que no intercambian contenidos materiales en un caché.

TNLNSL / TNSL

No Tomé Nada. No Dejé Nada. Bitácora firmada / No Tomé Nada. Bitácora firmada.

Caché tradicional

Éste uno de los varios tipos de caché. Este es el tipo de caché original que consiste de lo mínimo indispensable, un contenedor y un libro de registro. Normalmente encontrará un contenedor claro o caja de municiones que contienen artículos para intercambiar. Contenedores más pequeños, llamados micro cachés son usualmente muy pequeños para contener cualquier cosa excepto una bitácora. La lista de coordenadas en la página tradicional de caché son la ubicación exacta para el caché.

Travel Bug®

Un Travel Bug de Groundspeak es una etiqueta enrutable que puede adjuntar a un elemento. Esto le permite rastrear su elemento en Geocaching.com. El elemento se vuelve un aventón que se lleva de caché a caché (o de persona a persona) en el mundo real y puede seguir su progreso en línea.

USDA Servicio de Bosque (USFS)

El Servicio de Bosque U.S, una agencia dentro del Departamento de Agricultura, administra 191 millones de acres (77.3 millones de hectáreas) de Bosques Nacionales, Pastizales y Praderas. Estas tierras públicas son por lo general aptas para geocaching, con excepciones de las Áreas Silvestres Designadas y otros sitios botánicos de vida silvestre y arqueológicos, especialmente designados. La frase "Cuidar las tierras y servir a la gente" captura la misión de Servicio de Bosque para lograr la administración de la tierra con calidad bajo el concepto de uso múltiple sustentable para hacer frente a las diversas necesidades de la gente. El Centro de Información en la oficina central de la agencia nacional ha sido un Geocaché Virtual de Washington D.C. desde el 12 de Agosto del 2001.

UTM

Sistema de Coordenadas "Universal de Mercator Transversal" Éste es una alternativa al estándar WGS84.UTM utiliza cuadrículas sobrepuestas en áreas específicas de la superficie de la Tierra y la divide en 60 zonas.

Virtual (caché)

Éste es uno de los varios tipos de cachés que no están disponibles para crearse en Geocaching.com. Un caché virtual es un caché que existe en forma de ubicación. Los cachés virtuales no tienen contenedores de caché; la recompensa por estos cachés es la localización misma y la información compartida sobre su visita. Los cachés virtuales son ahora consideradas señalizaciones en Waymarking.com.

WAAS

WAAS significa Sistema de Aumento de Área Ancha, pero eso no describe en realidad lo que es.

Lista de vigilancia

Una lista de vigilancia es una lista de usuarios que están observando un Travel Bug específico o caché. Cada usuario recibe una copia de cada registro publicado vía correo electrónico.

Punto de ruta

Un punto de ruta es un punto de referencia para una localización física en la Tierra. Los puntos de ruta se definen como un juego de coordenadas que típicamente incluyen longitud, latitud y algunas veces altitud.

Cada geocaché listado en nuestros sitios de red es un punto de ruta. Geocaching.com genera un único "Código GC", asociado con cada listado geocaché.

Caché webcam

Éste es uno de los varios tipos de cachés que no están disponibles para crearse en Geocaching.com. Éstos son cachés que utilizan cámaras de red existentes colocadas por personas o agencias que monitorean varias áreas como parques o condiciones del camino. La idea es que esté frente a la cámara para registrar su visita. La parte retadora, sin embargo , es que necesita llamar a un amigo para buscar el sitio de red que despliega la imagen de la cámara. Usted necesitará tenerlos para guardar la foto para registrar el caché. Si es un Conocedor de Tecnología, también puede utilizar un módem inalámbrico y guardar la imagen en su laptop.

WGS84

El dato geodésico más actual que se utiliza para el GPS es el Sistema Geodésico Mundial de 1984 (WGS84). El significado de WGS84 ocurre porque los receptores GPS cuentan con WGS84. El Geocaching utiliza los datos WGS84 como predeterminados. También utilizamos el formato HDDD MM.MM, el cual es un estándar para receptores GPS. HDD significa Hemisferio y Grados. MM.MM son minutos en formato decimal. ¡Es crítico que el formato sea correcto, de otro modo los geocachers no serán capaces de encontrar su caché!

Wherigo™ Caché

Éste es uno de los varios tipos de caché. Wherigo es un juego de herramientas para crear y jugar aventuras habilitadas en el GPS en el mundo real. Integrar una experiencia Wherigo, llamada cartucho, encontrando un caché, la exploración en geocaché puede ser una experiencia aún más enriquecedora. Entre otros usos, Wherigo permite a los geocachers interactuar con elementos físicos y virtuales como objetos o caracteres mientras se está buscando un contenedor de geocaché físico. Un recepto GPS Wherigo habilitado se requiere para reproducir un cartucho.

Copyright © 2000-2010 Groundspeak, Inc. Todos los Derechos Reservados.

Tipos de geocaché

Caché tradicional

Este es el tipo de caché original que consiste de lo mínimo indispensable, un contenedor y un libro de registro. Normalmente encontrará un contenedor tupperware, caja de municiones o una cubeta con algo interesante o un contenedor más pequeño ("micro caché") demasiado pequeño para contener conceptos excepto para un libro de registro. Las coordinadas enlistadas en la página tradicional de caché son la ubicación exacta para el caché.

La regla de oro general es, "Si se lleva un objeto, deje un objeto, y escriba en la bitácora." Algunos cachés están por tema, así que asegúrese de leer la descripción antes de ir en la búsqueda.

Multi-Caché (Caché de desplazamiento)

Un multi-caché ("múltiple") involucra dos o más ubicaciones, siendo la ubicación final un contenedor físico. Hay muchas variaciones, pero muchos multi-cachés tienen una pista para encontrar el segundo caché, y el segundo caché tiene pistas para encontrar el tercero y así sucesivamente. Un caché de desplazamiento (donde va a una ubicación y obtiene pistas sobre el caché actual) se considera como un multi-caché.

Caché Proyecto A.P.E.

En 2001, doce geocachés fueron colocados en conjunto con 20th Century Fox para apoyar la película El Planeta de los Simios. Cada caché representa una historia ficticia en la que los científicos revelan una Evolución de los Primates Alternativa. Estos cachés fueron hechos utilizando contenedores de munición marcados de manera especial. Cada caché tenía un propaganda original de la película. Sólo unos pocos cachés Proyecto A.P.E. existen en la actualidad.

Cachés misterio o de rompecabezas

Los tipos de caché "Atrapa-todo", estas formas de caché involucran rompecabezas complicados que necesitará resolver primero para determinar las coordenadas. Debido al incremento de creatividad del geocaching, esto se vuelve la base para retos nuevos y originales.

Buzón híbrido

Un buzón es otra forma de buscar tesoros, utilizando pistas en vez de coordenadas. En algunos casos, el propietario ha hecho ambos, un buzón y un geocaché y publicado sus coordenadas en Geocaching.com Si hay una estampa dentro del buzón híbrido, no es un objeto para intercambiar; la estampa tiene que dejarse en la caja para que los visitantes puedan usarla para grabar su visita. Para leer más sobre buzones, visite el sitio web Letterboxing North America.

Wherigo Caché

Wherigo es un juego de herramientas para crear y jugar aventuras habilitadas en el GPS en el mundo real. Al integrar una experiencia Wherigo, llamada cartucho, con encontrar un caché, la exploración en geocaché puede ser una experiencia aún más enriquecedora. Entre otros usos, Wherigo permite a los geocachers interactuar con elementos físicos y virtuales como objetos o personajes mientras se está buscando un contenedor de geocaché físico. Se requiere un receptor GPS Wherigo habilitado para escuchar un cartucho. Aprenda más en Wherigo.com.

Evento Caché

Ocasionalmente las organizaciones geocaché y los geocachers designan una hora y lugar para reunirse y discutir sobre el geocaché. Después de este evento los cachés se archivan.

Mega-Evento Caché

Un Mega Evento caché es similar a un evento caché pero es más largo. Con el fin de calificar a este Mega Evento, el evento caché debe tener una asistencia de más de 500 personas. Típicamente, los Mega Eventos son eventos anuales y atraen geocachers de todo el mundo.

Evento Caché Si, Basura No.

Caché Si, Basura No es una actividad íntimamente ligada a geocaché. Mientras se está en una búsqueda de caché, nosotros recolectamos basura tirada a lo largo de los senderos y la desechamos debidamente. Los Eventos Caché Si, Basura No son eventos de limpieza más extensos que involucran y benefician a toda la comunidad.

Caché Tierra

Caché Tierra es un lugar especial que la gente puede visitar para aprender sobre características únicas de la geociencia o aspectos de nuestra Tierra. El Caché Tierra incluye un juego de notas educativas y los detalles sobre dónde encontrar la ubicación (latitud y longitud). Los visitantes del Caché Tierra pueden ver cómo nuestro planeta ha sido conformado por procesos geológicos, cómo podemos administrar los recursos y cómo los científicos reúnen evidencia para aprender sobre la Tierra. Para más información sobre el Caché Tierra visite http://www.earthcache.org/.

Exhibición de Laberintos de Aventuras GPS

Un Caché de Exhibición de Laberintos de Aventuras GPS representa asistencia a la Exhibición de Laberintos de Aventuras GPS o una variación regional de esta exhibición. Los Laberintos de Aventuras GPS se diseñan para enseñar a la gente de todas las edades sobre la tecnología GPS y el geocaché a través de experiencias científicas interactivas.

Copyright © 2000-2010 Groundspeak, Inc. Todos los Derechos Reservados.